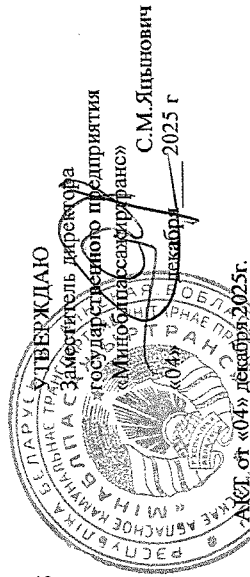


В действии с 08.12.2025



Заместитель директора
государственного предприятия
«Минтрансбелтранс»
С.М. Яшынович
04 декабря 2025 г.

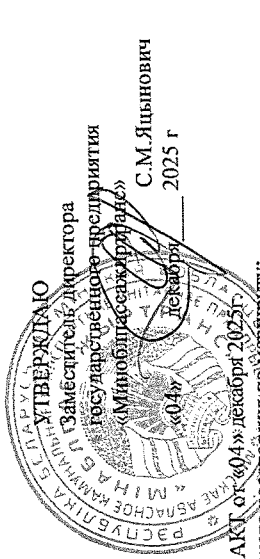
АКТ от «04» декабря 2025 г.
расчета расстояния по маршруту:
№ 410 АС Славинского – Сутоки

(ГИС кадастра автомобильных дорог общего пользования Республики Беларусь)

РЕЗУЛЬТАТЫ РАСЧЕТА

№ п/п	Наименование остановочных пунктов	Разность, км	
		От начала	Между пунктами
Прямое направление			
1.	АС Славинского	0,0	0,0
2.	ст.м. "Борисовский тракт"	3,7	3,7
3.	ст.м. "Уручье"	5,4	1,7
4.	Военная академия	8,8	3,4
5.	Жуков Луг-2	12,3	3,5
6.	Королёв Стан-1	13,6	1,3
7.	Королёв Стан-2	14,1	0,5
8.	Слободинна	16	1,9
9.	Поворот на Слободу	19,1	3,1
10.	Слобода	19,8	0,7
11.	Поворот на Домашаны	24,3	4,5
12.	Динаровка	26,6	2,3
13.	Новое Житё	28,2	1,6
14.	Высокая Горка	29,7	1,5
15.	Криница	31,4	1,7
16.	Уборки	32,9	1,5
17.	Школа № 2	34,5	1,6
18.	Дом быта	35,4	0,9
19.	Липей	36,3	0,9
20.	Жилой комплекс Смолевичи	36,9	0,6
21.	Гостиничный комплекс Озерный	37,3	0,4
22.	Александра Ляданского	37,9	0,6
23.	Кривая Берёза	39,3	1,4
24.	Курково	41	1,7
25.	Большая Каменка	43,4	2,4
26.	Малая Каменка	44,2	0,8
27.	Мглё-1	47,5	3,3
28.	Мглё	48,4	0,9
29.	Поворот на Прудлище	49,7	1,3
30.	Прудлище	51,2	1,5
31.	Поворот на Юрьово	52,9	1,7
32.	Антополье	55,3	2,4
33.	Сутоки-1	56,2	0,9
34.	Сутоки	57,5	1,3

В действии с 08.12.2025



Заместитель директора
государственного предприятия
«Минтрансбелтранс»
С.М. Яшынович
04 декабря 2025 г.

АКТ от «04» декабря 2025 г.
расчета расстояния по маршруту:
№ 410 Сутоки – АС Славинского


(ГИС кадастра автомобильных дорог общего пользования Республики Беларусь)

РЕЗУЛЬТАТЫ РАСЧЕТА

№ п/п	Наименование остановочных пунктов	Разность, км	
		От начала	Между пунктами
Обратное направление			
1.	Сутоки	0,0	0,0
2.	Сутоки-1	1,3	1,3
3.	Антополье	2,3	1
4.	Поворот на Юрьово	4,7	2,4
5.	Прудлище	6,4	1,7
6.	Поворот на Прудлище	7,9	1,5
7.	Мглё	9,4	1,5
8.	Мглё-1	10,1	0,7
9.	Малая Каменка	13,4	3,3
10.	Большая Каменка	14,3	0,9
11.	Курково	16,7	2,4
12.	Кривая Берёза	18,3	1,6
13.	Рождественская	19,4	1,1
14.	Александра Ляданского	19,9	0,5
15.	Гостиничный комплекс Озерный	20,5	0,6
16.	Жилой комплекс Смолевичи	21,1	0,6
17.	Липей	21,7	0,6
18.	Дом быта	22,6	0,9
19.	Школа № 2	23,5	0,9
20.	Песчаная	24,2	0,7
21.	Уборки	25,1	0,9
22.	Криница	26,7	1,6
23.	Высокая Горка	28,9	2,2
24.	Новое Житё	30,4	1,5
25.	Динаровка	31,9	1,5
26.	Поворот на Домашаны	34	2,1
27.	Слобода	38,5	4,5
28.	Поворот на Слободу	39,3	0,8
29.	Слободинна	42,1	2,8
30.	Королёв Стан-2	44	1,9
31.	Королёв Стан-1	44,3	0,3
32.	Жуков Луг-2	45,8	1,5
33.	Военная академия	49,3	3,5
34.	ст.м. "Уручье"	52,9	3,6
35.	ст.м. "Борисовский тракт"	54,5	1,6
36.	АС Славинского	58,1	3,6

Общая разность: 115,6 км Разработал: Абрамцов А.Ю.

В действии с 08.12.2025



Заместитель директора
Государственного предприятия
«Минотрассажпротранс»
С.М.Яцынович
2025г.
декабря

АКТ от «04» декабря 2025г.
расчета расстояния по маршруту:
№ 410а АС Славинского – Сутоки (ч/з Юрьеве)
(ГИС кадастра автомобильных дорог общего пользования Республики Беларусь)

РЕЗУЛЬТАТЫ РАСЧЕТА

№ п/п	Наименование остановочных пунктов	От начала	Разность, км	Между пунктами
Прямое направление				
1.	АС Славинского	0,0		0,0
2.	ст.м. "Борисовский тракт"	3,7		3,7
3.	ст.м. "Уручье"	5,4		1,7
4.	Военная академия	8,8		3,4
5.	Жуков Луг-2	12,3		3,5
6.	Королев Стан-1	13,6		1,3
7.	Королев Стан-2	14,1		0,5
8.	Слободщина	16		1,9
9.	Поворот на Слободу	19,1		3,1
10.	Слобода	19,8		0,7
11.	Поворот на Домашаны	24,3		4,5
12.	Динаровка	26,6		2,3
13.	Новое Житгье	28,2		1,6
14.	Высокая Горка	29,7		1,5
15.	Криница	31,4		1,7
16.	Уборки	32,9		1,5
17.	Школа № 2	34,5		1,6
18.	Дом быта	35,4		0,9
19.	Лицей	36,3		0,9
20.	Жилой комплекс Смолевичи	36,9		0,6
21.	Жилинний комплекс Озерный	37,3		0,4
22.	Александра Ляданского	37,9		0,6
23.	Кривая Берёза	39,3		1,4
24.	Курково	41		1,7
25.	Большая Каменка	43,4		2,4
26.	Малая Каменка	44,2		0,8
27.	Мглё-1	47,5		3,3
28.	Мглё	48,4		0,9
29.	Поворот на Пруднице	49,7		1,3
30.	Пруднице	51,2		1,5
31.	Поворот на Юрьеве	52,9		1,7
32.	Юрьеве	54,8		1,9
33.	Антополье	59,2		4,4
34.	Сутоки-1	60,1		0,9
35.	Сутоки	61,4		1,3

В действии с 08.12.2025



Заместитель директора
Государственного предприятия
«Минотрассажпротранс»
С.М.Яцынович
2025г.
декабря

АКТ от «04» декабря 2025г.
расчета расстояния по маршруту:
№ 410а Сутоки – АС Славинского (ч/з Юрьеве)
(ГИС кадастра автомобильных дорог общего пользования Республики Беларусь)

РЕЗУЛЬТАТЫ РАСЧЕТА

№ п/п	Наименование остановочных пунктов	От начала	Разность, км	Между пунктами
Обратное направление				
1.	Сутоки	0,0		0,0
2.	Сутоки-1	1,3		1,3
3.	Антополье	2,3		1
4.	Юрьеве	6,6		4,3
5.	Поворот на Юрьеве	8,5		1,9
6.	Пруднице	10,2		1,7
7.	Поворот на Пруднице	11,7		1,5
8.	Мглё	13,2		1,5
9.	Мглё-1	13,9		0,7
10.	Малая Каменка	17,2		3,3
11.	Большая Каменка	18,1		0,9
12.	Курково	20,5		2,4
13.	Кривая Берёза	22,1		1,6
14.	Рождественская	23,2		1,1
15.	Александра Ляданского	23,7		0,5
16.	Гостиничный комплекс Озерный	24,9		0,6
17.	Жилой комплексе Смолевичи	24,3		0,6
18.	Лицей	25,5		1,2
19.	Дом быта	26,4		0,9
20.	Школа № 2	27,3		0,9
21.	Песчаная	28,0		0,7
22.	Уборки	28,9		0,9
23.	Криница	30,5		1,6
24.	Высокая Горка	32,7		2,2
25.	Новое Житгье	34,2		1,5
26.	Динаровка	35,7		1,5
27.	Поворот на Домашаны	37,8		2,1
28.	Слобода	42,3		4,5
29.	Поворот на Слободу	43,1		0,8
30.	Слободщина	45,9		2,8
31.	Королев Стан-2	47,8		1,9
32.	Королев Стан-1	48,1		0,3
33.	Жуков Луг-2	49,6		1,5
34.	Военная академия	53,1		3,5
35.	ст.м. "Уручье"	56,7		3,6
36.	ст.м. "Борисовский тракт"	58,3		1,6
37.	АС Славинского	61,9		3,6

Общее расстояние: 123,3 км
Разработал: Абраменков А.Ю.

В действии с 08.12.2025

УТВЕРЖДАЮ

Заместитель директора
государственного предприятия
«Миноблсассажиртранс»

С.М.Яцынович
2025г

АКТ от «04» декабря 2025г.
расчета расстояния по маршруту:
№ 410в Сутоки – Минск

(ГИС кадастра автомобильных дорог общего пользования Республики Беларусь)

РЕЗУЛЬТАТЫ РАСЧЕТА


№ п/п	Наименование остановочных пунктов	Разность, км	
		От начала	Между пунктами
Обратное направление			
1.	Сутоки	0,0	0,0
2.	Сутоки-1	1,3	1,3
3.	Антополье	2,3	1
4.	Поворот на Юрьево	4,7	2,4
5.	Прудище	6,4	1,7
6.	Поворот на Прудище	7,9	1,5
7.	Мглё	9,4	1,5
8.	Мглё-1	10,1	0,7
9.	Малая Каменка	13,4	3,3
10.	Большая Каменка	14,3	0,9
11.	Курково	16,7	2,4
12.	Кривая Берёза	18,3	1,6
13.	Рождественская	19,4	1,1
14.	Александра Лявданского	19,9	0,5
15.	Гостиничный комплекс Озерный	20,5	0,6
16.	Жилой комплекс Смолевичи	21,1	0,6
17.	Лицей	21,7	0,6
18.	Дом быта	22,6	0,9
19.	Школа № 2	23,5	0,9
20.	Песчаная	24,2	0,7
21.	Уборки	25,1	0,9
22.	Криница	26,7	1,6
23.	Высокая Горка	28,9	2,2
24.	Новое Житьё	30,4	1,5
25.	Динаровка	31,9	1,5
26.	Поворот на Домашаны	34	2,1
27.	Слобода	38,5	4,5
28.	Поворот на Слободу	39,3	0,8
29.	Слободщина	42,1	2,8
30.	Королёв Стан-2	44	1,9
31.	Королёв Стан-1	44,3	0,3
32.	Жуков Луг-2	45,8	1,5
33.	Военная академия	49,3	3,5
34.	ст.м. "Уручье"	52,9	3,6

Общее расстояние: **52,9 км**
Разработал: Абраменков А.Ю.

В действии с 08.12.2025

УТВЕРЖДАЮ

Заместитель директора
государственного предприятия
«Миньоблспецтранс»
С.М. Яцынович
2025г



АКТ от «04» декабря 2025г.
расчета расстояния по маршруту:
№ 410у АС Славинского – Сутоки (ч/з СТ «Лесной уголок»)

(ПИС кадастра автомобильных дорог общего пользования Республики Беларусь)


РЕЗУЛЬТАТЫ РАСЧЕТА

№ п/п	Наименование остановочных пунктов	Разность, км	
		От начала	Между пунктами
Прямое направление			
1.	АС Славинского	0,0	0,0
2.	ст.м. "Борисовский тракт"	3,7	3,7
3.	ст.м. "Уручье"	5,4	1,7
4.	Военная академия	8,8	3,4
5.	Жуков Луг-2	12,3	3,5
6.	Королёв Стан-1	13,6	1,3
7.	Королёв Стан-2	14,1	0,5
8.	Слободинна	16	1,9
9.	Поворот на Слободу	19,1	3,1
10.	Слобода	19,8	0,7
11.	Поворот на Домашаны	24,3	4,5
12.	Длиновка	26,6	2,3
13.	Новос Житьё	28,2	1,6
14.	Высокая Горка	29,7	1,5
15.	Криница	31,4	1,7
16.	Уборки	32,9	1,5
17.	Школа № 2	34,5	1,6
18.	Дом быта	35,4	0,9
19.	Лицей	36,3	0,9
20.	Жилой комплекс Смолевичи	36,9	0,6
21.	Гостиничный комплекс Озерный	37,3	0,4
22.	Александра Лядванского	37,9	0,6
23.	Кривая Берёза	39,3	1,4
24.	Курково	41	1,7
25.	Большая Каменка	43,4	2,4
26.	СТ "Лесной уголок"	46	2,6
27.	Малая Каменка	48	2
28.	Мгле-1	51,3	3,3
29.	Мгле	52,2	0,9
30.	Поворот на Пруднице	53,5	1,3
31.	Пруднице	55	1,5
32.	Поворот на Юрьево	56,7	1,7
33.	Антополье	59,1	2,4
34.	Сутоки-1	60	0,9
35.	Сутоки	61,3	1,3

В действии с 08.12.2025

УТВЕРЖДАЮ

Заместитель директора
государственного предприятия
«Миньоблспецтранс»
С.М. Яцынович
2025г




АКТ от «04» декабря 2025г.
расчета расстояния по маршруту:
№ 410у Сутоки – АС Славинского (ч/з СТ «Лесной уголок»)

(ПИС кадастра автомобильных дорог общего пользования Республики Беларусь)

РЕЗУЛЬТАТЫ РАСЧЕТА

№ п/п	Наименование остановочных пунктов	Разность, км	
		От начала	Между пунктами
Обратное направление			
1.	Сутоки	0,0	0,0
2.	Сутоки-1	1,3	1,3
3.	Антополье	2,3	1
4.	Поворот на Юрьево	4,7	2,4
5.	Пруднице	6,4	1,7
6.	Поворот на Пруднице	7,9	1,5
7.	Мгле	9,4	1,5
8.	Мгле-1	10,1	0,7
9.	Малая Каменка	13,4	3,3
10.	СТ "Лесной уголок"	15,4	2
11.	Большая Каменка	18,1	2,7
12.	Курково	20,5	2,4
13.	Кривая Берёза	22,1	1,6
14.	Рождественская	23,2	1,1
15.	Александра Лядванского	23,7	0,5
16.	Гостиничный комплекс Озерный	24,3	0,6
17.	Жилой комплекс Смолевичи	24,9	0,6
18.	Лицей	25,5	0,6
19.	Дом быта	26,4	0,9
20.	Школа № 2	27,3	0,9
21.	Уборки	28,9	1,6
22.	Криница	30,5	1,6
23.	Высокая Горка	32,7	2,2
24.	Новос Житьё	34,2	1,5
25.	Длиновка	35,7	1,5
26.	Поворот на Домашаны	37,8	2,1
27.	Слобода	42,3	4,5
28.	Поворот на Слободу	43,1	0,8
29.	Слободинна	45,9	2,8
30.	Королёв Стан-2	47,8	1,9
31.	Королёв Стан-1	48,1	0,3
32.	Жуков Луг-2	49,6	1,5
33.	Военная академия	53,1	3,5
34.	ст.м. "Уручье"	56,7	3,6
35.	ст.м. "Борисовский тракт"	58,3	1,6
36.	АС Славинского	61,9	3,6

Общее расстояние: 123,2 км
Разработал: Абраменков А.Ю.



УТВЕРЖДАЮ
Заместитель директора
государственного предприятия
«Минтрансбелтранс»
С.М.Яцынович
«04» декабря 2025г

АКТ от «04» декабря 2025 г.
расчета расстояния по маршруту:
№220С «Жодино-АС – Областная больница»
(ГИС кадастра автомобильных дорог общего пользования Республики Беларусь)

РЕЗУЛЬТАТЫ РАСЧЕТА

№ п/п	Наименование остановочных пунктов	Разность, км	
		От начала	Между пунктами
Прямое направление			
1.	АС Жодино	0,0	0,0
2.	Поворот на Барсуки	2,6	2,6
3.	Пережское	4,9	2,3
4.	Высокие Ляды	6,8	1,9
5.	Дорожный	8,2	1,4
6.	Поворот на Жажелку	10,7	2,5
7.	Поворот на Калогоу	12,6	1,9
8.	Поворот на Кривую Берёзу	15,7	3,1
9.	Поворот на Смолевичи	17,0	1,3
10.	Гостиничный комплекс Озерный	18,1	1,1
11.	Лицей	19,0	0,9
12.	Дом быта	19,9	0,9
13.	Школа № 2	20,8	0,9
14.	Песчаная	21,5	0,7
15.	Уборки	22,5	1,0
16.	Криница	24,1	1,6
17.	Высокая Горка	25,7	1,6
18.	Новос Житъё	27,4	1,7
19.	Дняровка	28,8	1,4
20.	Поворот на Домашаны	30,9	2,1
21.	Слобода	35,4	4,5
22.	Поворот на Слободу	36,3	0,9
23.	Слободщина	39,1	2,8
24.	Королёв Стан-2	41,0	1,9
25.	Скураты	43,8	2,8
26.	Куртаны	45,5	1,7
27.	Лесовка (КНЗ)	47,0	1,5
28.	Лесовка	47,7	0,7
29.	Областная детская больница	50,0	2,3
30.	Областная больница	50,9	0,9
31.	РНЦ онкологии	51,4	0,5

УТВЕРЖДАЮ
Заместитель директора
государственного предприятия
«Минтрансбелтранс»
С.М.Яцынович
«04» декабря 2025г



АКТ от «04» декабря 2025 г.
расчета расстояния по маршруту:
№220С «Жодино-АС – Областная больница»
(ГИС кадастра автомобильных дорог общего пользования Республики Беларусь)


РЕЗУЛЬТАТЫ РАСЧЕТА

№ п/п	Наименование остановочных пунктов	Разность, км	
		От начала	Между пунктами
Обратное направление			
1.	РНЦ онкологии	0,0	0,0
2.	Областная больница	0,6	0,6
3.	Областная детская больница	1,4	0,8
4.	Лесовка	3,8	2,4
5.	Лесовка (КНЗ)	4,6	0,8
6.	Куртаны	6,1	1,5
7.	Скураты	7,9	1,8
8.	Слободщина	12,6	4,7
9.	Поворот на Слободу	15,7	3,1
10.	Поворот на Домашаны	20,7	5,0
11.	Дняровка	22,9	2,2
12.	Новос Житъё	24,5	1,6
13.	Высокая Горка	25,8	1,3
14.	Криница	27,9	2,1
15.	Уборки	29,4	1,5
16.	Школа № 2	31,1	1,7
17.	Дом быта	32,0	0,9
18.	Лицей	32,9	0,9
19.	Гостиничный комплекс Озерный	33,9	1,0
20.	Поворот на Кривую Берёзу	35,3	1,4
21.	Поворот на Калогоу	38,4	3,1
22.	Поворот на Жажелку	40,4	2,0
23.	Дорожный	42,5	2,1
24.	Высокие Ляды	44,1	1,6
25.	Берёзовица	46,2	2,1
26.	Поворот на Барсуки	48,4	2,2
27.	АС Жодино	50,8	2,4

Общее расстояние: 102,2 км

Разработал: Абраменков А.Ю.

В действии с 08.12.2025



В действии с 08.12.2025

УТВЕРЖДАЮ
Заместитель директора
государственного предприятия
«Минтрансбелтранс»
С.М.Яцынович
декабря 2025 г.

АКТ от «04» декабря 2025 г.

расчета расстояния по маршруту:

№ 2 «Черниковщина – Криница»

(ГИС кадастра автомобильных дорог общего пользования Республики Беларусь)

РЕЗУЛЬТАТЫ РАСЧЕТА

№ п/п	Наименование остановочных пунктов	Разность, км	
		От начала	Между пунктами
Прямое направление			
1.	Черниковщина	0,0	0,0
2.	Заводская	0,8	0,8
3.	Орджоникидзе	1,2	0,4
4.	Железнодорожный вокзал	1,4	0,2
5.	Завод ЖБИ	2,2	0,8
6.	8 Марта	3,1	0,9
7.	Курьянова	4,0	0,9
8.	Алуток	4,6	0,6
9.	Полиclinика	4,9	0,3
10.	Большинца	5,3	0,4
11.	Первомайская	5,7	0,4
12.	Перезд	6,4	0,7
13.	Дом культуры	6,7	0,3
14.	Банк	7,2	0,5
15.	Школа № 2	8,1	0,9
16.	Песчаная	8,8	0,7
17.	Уборки	9,7	0,9
18.	Криница	11,3	1,6


РЕЗУЛЬТАТЫ РАСЧЕТА

№ п/п	Наименование остановочных пунктов	Разность, км	
		От начала	Между пунктами
Обратное направление			
1.	Криница	0,0	0,0
2.	Уборки	1,6	1,6
3.	Школа № 2	3,2	1,6
4.	Банк	4,1	0,9
5.	Дом культуры	4,4	0,3
6.	Дом детского творчества	5,2	0,8
7.	Первомайская	5,6	0,4
8.	Большинца	6,1	0,5
9.	Полиclinика	6,4	0,3
10.	Курьянова	7,0	0,6
11.	8 Марта	7,9	0,9
12.	Завод ЖБИ	8,9	1,0
13.	Железнодорожный вокзал	9,8	0,9
14.	Орджоникидзе	10,0	0,2
15.	Заводская	10,4	0,4
16.	Черниковщина	11,2	0,8

Общее расстояние: 22,5 км

Разработал: Абраменков А.Ю.

В действии с 08.12.2025



УТВЕРЖДАЮ

Заместитель директора
государственного предприятия
«Миньобласстрас»
«04» декабря 2025 г.

С.М.Яцынович
2025 г.

АКТ от «04» декабря 2025 г.
расчета расстояния по маршруту:

№ 4 «Черниковщина – Криница через Лесничество»

(ГИС кадастра автомобильных дорог общего пользования Республики Беларусь)

РЕЗУЛЬТАТЫ РАСЧЕТА

№ п/п	Наименование остановочных пунктов	Разность, км	
		От начала	Между пунктами
Прямое направление			
1.	Черниковщина	0,0	0,0
2.	Заводская	0,8	0,8
3.	Орджоникидзе	1,2	0,4
4.	Железнодорожный вокзал	1,4	0,2
5.	Завод ЖБИ	2,2	0,8
6.	8 Марта	3,1	0,9
7.	Куприянова	4,0	0,9
8.	Алуток	4,6	0,6
9.	Лесничество	5,0	0,4
10.	Полиclinика	5,6	0,6
11.	Больница	6,0	0,4
12.	Первомайская	6,4	0,4
13.	Перезд	7,1	0,7
14.	Дом культуры	7,4	0,3
15.	Банк	7,9	0,5
16.	Школа № 2	8,8	0,9
17.	Песчаная	9,5	0,7
18.	Уборки	10,4	0,9
19.	Криница	12,0	1,6

В действии с 08.12.2025



УТВЕРЖДАЮ

Заместитель директора
государственного предприятия
«Миньобласстрас»
«04» декабря 2025 г.

С.М.Яцынович
2025 г.

АКТ от «04» декабря 2025 г.
расчета расстояния по маршруту:

№ 4 «Черниковщина – Криница через Лесничество»

(ГИС кадастра автомобильных дорог общего пользования Республики Беларусь)


РЕЗУЛЬТАТЫ РАСЧЕТА

№ п/п	Наименование остановочных пунктов	Разность, км	
		От начала	Между пунктами
Обратное направление			
1.	Криница	0,0	0,0
2.	Уборки	1,6	1,6
3.	Школа № 2	3,2	1,6
4.	Банк	4,1	0,9
5.	Дом культуры	4,4	0,3
6.	Дом детского творчества	5,2	0,8
7.	Первомайская	5,6	0,4
8.	Больница	6,1	0,5
9.	Полиclinика	6,4	0,3
10.	Алуток	6,6	0,2
11.	Лесничество	7,0	0,4
12.	Куприянова	8,0	1,0
13.	8 Марта	8,9	0,9
14.	Завод ЖБИ	9,9	1,0
15.	Железнодорожный вокзал	10,8	0,9
16.	Орджоникидзе	11,0	0,2
17.	Заводская	11,4	0,4
18.	Черниковщина	12,2	0,8

Общее расстояние: 24,2 км

Разработал: Абраменков А.Ю.

В действии с 08.12.2025



УТВЕРЖДАЮ
Заместитель директора
Государственного предприятия
«Миньобласстрас»
С.М. Ялынович
2025 г.


АКТ от «04» декабря 2025 г.
расчета, работающая по маршруту:
№ 410 АС Славинского – Сутоки

(ГИС кадастра автомобильных дорог общего пользования Республики Беларусь)

РЕЗУЛЬТАТЫ РАСЧЕТА

№ п/п	Наименование остановочных пунктов	Разность, км	
		От начала	Между пунктами
Прямое направление			
1.	АС Славинского	0,0	0,0
2.	ст.м. "Борисовский тракт"	3,7	3,7
3.	ст.м. "Уручье"	5,4	1,7
4.	Военная академия	8,8	3,4
5.	Жуков Луг-2	12,3	3,5
6.	Королев Стан-1	13,6	1,3
7.	Королев Стан-2	14,1	0,5
8.	Слободщина	16	1,9
9.	Поворот на Слобода	19,1	3,1
10.	Слобода	19,8	0,7
11.	Поворот на Домашаны	24,3	4,5
12.	Динаровка	26,6	2,3
13.	Новое Житгье	28,2	1,6
14.	Высокая Горка	29,7	1,5
15.	Криница	31,4	1,7
16.	Уборки	32,9	1,5
17.	Школа №2	34,5	1,6
18.	Дом быта	35,4	0,9
19.	Лицей	36,3	0,9
20.	Жилой комплекс Смолевичи	36,9	0,6
21.	Гостиничный комплекс Озерный	37,3	0,4
22.	Александра Ляданского	37,9	0,6
23.	Кривая Берёза	39,3	1,4
24.	Курково	41	1,7
25.	Большая Каменка	43,4	2,4
26.	Малая Каменка	44,2	0,8
27.	Мглё-1	47,5	3,3
28.	Мглё	48,4	0,9
29.	Поворот на Прудище	49,7	1,3
30.	Прудище	51,2	1,5
31.	Поворот на Юрьово	52,9	1,7
32.	Антополье	55,3	2,4
33.	Сутоки-1	56,2	0,9
34.	Сутоки	57,5	1,3

В действии с 08.12.2025



УТВЕРЖДАЮ
Заместитель директора
Государственного предприятия
«Миньобласстрас»
С.М. Ялынович
2025 г.

АКТ от «04» декабря 2025 г.
расчета, работающая по маршруту:
№ 410 Сутоки – АС Славинского


(ГИС кадастра автомобильных дорог общего пользования Республики Беларусь)

РЕЗУЛЬТАТЫ РАСЧЕТА

№ п/п	Наименование остановочных пунктов	Разность, км	
		От начала	Между пунктами
Обратное направление			
1.	Сутоки	0,0	0,0
2.	Сутоки-1	1,3	1,3
3.	Антополье	2,3	1
4.	Поворот на Юрьово	4,7	2,4
5.	Прудище	6,4	1,7
6.	Поворот на Прудище	7,9	1,5
7.	Мглё	9,4	1,5
8.	Мглё-1	10,1	0,7
9.	Малая Каменка	13,4	3,3
10.	Большая Каменка	14,3	0,9
11.	Курково	16,7	2,4
12.	Кривая Берёза	18,3	1,6
13.	Рождественская	19,4	1,1
14.	Александра Ляданского	19,9	0,5
15.	Гостиничный комплекс Озерный	20,5	0,6
16.	Жилой комплекс Смолевичи	21,1	0,6
17.	Лицей	21,7	0,6
18.	Дом быта	22,6	0,9
19.	Школа №2	23,5	0,9
20.	Песчаная	24,2	0,7
21.	Уборки	25,1	0,9
22.	Криница	26,7	1,6
23.	Высокая Горка	28,9	2,2
24.	Новое Житгье	30,4	1,5
25.	Динаровка	31,9	1,5
26.	Поворот на Домашаны	34	2,1
27.	Слобода	38,5	4,5
28.	Поворот на Слобода	39,3	0,8
29.	Слободщина	42,1	2,8
30.	Королев Стан-2	44	1,9
31.	Королев Стан-1	44,3	0,3
32.	Жуков Луг-2	45,8	1,5
33.	Военная академия	49,3	3,5
34.	ст.м. "Уручье"	52,9	3,6
35.	ст.м. "Борисовский тракт"	54,5	1,6
36.	АС Славинского	58,1	3,6

Общее расстояние: 115,6 км Разработал: Абрамцов А.Ю.

В действии с 08.12.2025



УТВЕРЖДАЮ
Заместитель директора
государственного предприятия
«Миньоблтранс»
С.М. Яцынович
04 декабря 2025г.


АКТ от «04» декабря 2025г.
расчета расстояний по маршруту:
№ 410а АС Славинского – Сутоки (ч/з Юрьеве)

(ГИС кадастра автомобильных дорог общего пользования Республики Беларусь)

РЕЗУЛЬТАТЫ РАСЧЕТА

№ п/п	Наименование остановочных пунктов	Разность, км	
		От начала	Между пунктами
Прямое направление			
1.	АС Славинского	0,0	0,0
2.	ст.м. "Борисовский тракт"	3,7	3,7
3.	ст.м. "Уручье"	5,4	1,7
4.	Военная академия	8,8	3,4
5.	Жуков Луг-2	12,3	3,5
6.	Королев Стан-1	13,6	1,3
7.	Королев Стан-2	14,1	0,5
8.	Слободщина	16	1,9
9.	Поворот на Слободу	19,1	3,1
10.	Слобода	19,8	0,7
11.	Поворот на Домашаны	24,3	4,5
12.	Днарровка	26,6	2,3
13.	Новое Житье	28,2	1,6
14.	Высокая Горка	29,7	1,5
15.	Криница	31,4	1,7
16.	Уборки	32,9	1,5
17.	Школа № 2	34,5	1,6
18.	Дом быта	35,4	0,9
19.	Лицей	36,3	0,9
20.	Жилой комплекс Смолевичи	36,9	0,6
21.	Александра Ляданского	37,3	0,4
22.	Кривая Берёза	37,9	0,6
23.	Курково	39,3	1,4
24.	Днарровка	41	1,7
25.	Большая Каменка	43,4	2,4
26.	Малая Каменка	44,2	0,8
27.	Мглё-1	47,5	3,3
28.	Мглё	48,4	0,9
29.	Поворот на Пруднице	49,7	1,3
30.	Пруднице	51,2	1,5
31.	Поворот на Юрьеве	52,9	1,7
32.	Юрьеве	54,8	1,9
33.	Антополье	59,2	4,4
34.	Сутоки-1	60,1	0,9
35.	Сутоки	61,4	1,3

В действии с 08.12.2025



УТВЕРЖДАЮ
Заместитель директора
государственного предприятия
«Миньоблтранс»
С.М. Яцынович
04 декабря 2025г.

АКТ от «04» декабря 2025г.
расчета расстояний по маршруту:
№ 410а Сутоки – АС Славинского (ч/з Юрьеве)

(ГИС кадастра автомобильных дорог общего пользования Республики Беларусь)

РЕЗУЛЬТАТЫ РАСЧЕТА

№ п/п	Наименование остановочных пунктов	Разность, км	
		От начала	Между пунктами
Обратное направление			
1.	Сутоки	0,0	0,0
2.	Сутоки-1	1,3	1,3
3.	Антополье	2,3	1
4.	Юрьеве	6,6	4,3
5.	Поворот на Юрьеве	8,5	1,9
6.	Пруднице	10,2	1,7
7.	Поворот на Пруднице	11,7	1,5
8.	Мглё	13,2	1,5
9.	Мглё-1	13,9	0,7
10.	Малая Каменка	17,2	3,3
11.	Большая Каменка	18,1	0,9
12.	Курково	20,5	2,4
13.	Кривая Берёза	22,1	1,6
14.	Рождественская	23,2	1,1
15.	Александра Ляданского	23,7	0,5
16.	Гостиничный комплекс Озерный	24,3	0,6
17.	Жилой комплекс Смолевичи	24,9	0,6
18.	Лицей	25,5	0,6
19.	Дом быта	26,4	0,9
20.	Школа № 2	27,3	0,9
21.	Пестаная	28,0	0,7
22.	Уборки	28,9	0,9
23.	Криница	30,5	1,6
24.	Высокая Горка	32,7	2,2
25.	Новое Житье	34,2	1,5
26.	Днарровка	35,7	1,5
27.	Поворот на Домашаны	37,8	2,1
28.	Слобода	42,3	4,5
29.	Поворот на Слободу	43,1	0,8
30.	Слободщина	45,9	2,8
31.	Королев Стан-2	47,8	1,9
32.	Королев Стан-1	48,1	0,3
33.	Жуков Луг-2	49,6	1,5
34.	Военная академия	53,1	3,5
35.	ст.м. "Уручье"	56,7	3,6
36.	ст.м. "Борисовский тракт"	58,3	1,6
37.	АС Славинского	61,9	3,6

Общее расстояние: 123,3 км
Разработал: Абраменков А.Ю.

В действии с 08.12.2025

УТВЕРЖДАЮ

Заместитель директора
государственного предприятия
«Миноблшассажиртранс»

С.М.Яцынович
2025г


АКТ от «04» декабря 2025г.
расчета расстояния по маршруту:
№ 410в Сутоки – Минск

(ГИС кадастра автомобильных дорог общего пользования Республики Беларусь)

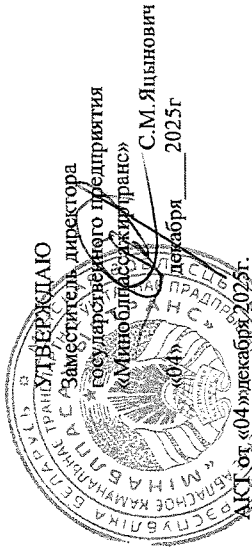
РЕЗУЛЬТАТЫ РАСЧЕТА

№ п/п	Наименование остановочных пунктов	Разность, км	
		От начала	Между пунктами
Обратное направление			
1.	Сутоки	0,0	0,0
2.	Сутоки-1	1,3	1,3
3.	Антополье	2,3	1
4.	Поворот на Юрьево	4,7	2,4
5.	Прудыше	6,4	1,7
6.	Поворот на Прудыше	7,9	1,5
7.	Мглё	9,4	1,5
8.	Мглё-1	10,1	0,7
9.	Малая Каменка	13,4	3,3
10.	Большая Каменка	14,3	0,9
11.	Курково	16,7	2,4
12.	Кривая Берёза	18,3	1,6
13.	Рождественская	19,4	1,1
14.	Александра Лявданского	19,9	0,5
15.	Гостиничный комплекс Озерный	20,5	0,6
16.	Жилой комплекс Смолевичи	21,1	0,6
17.	Лицей	21,7	0,6
18.	Дом быта	22,6	0,9
19.	Школа № 2	23,5	0,9
20.	Песчаная	24,2	0,7
21.	Уборки	25,1	0,9
22.	Криница	26,7	1,6
23.	Высокая Горка	28,9	2,2
24.	Новое Житьё	30,4	1,5
25.	Динаровка	31,9	1,5
26.	Поворот на Домашаны	34	2,1
27.	Слобода	38,5	4,5
28.	Поворот на Слободу	39,3	0,8
29.	Слободщина	42,1	2,8
30.	Королёв Стан-2	44	1,9
31.	Королёв Стан-1	44,3	0,3
32.	Жуков Луг-2	45,8	1,5
33.	Военная академия	49,3	3,5
34.	ст.м. "Уручье"	52,9	3,6

Общее расстояние: **52,9 км**
Разработал: Абраменков А.Ю.



В действии с 08.12.2025



Заместитель директора
государственного предприятия
«Минтрансбелтранс»
С.М. Ялынович
04 декабря 2025г.

АКТ от «04» декабря 2025г.
расчета расстояний по маршруту:


№ 410у Автомагистрали «Сутки (ч/з СТ «Лесной уголок»)»

(ЛИС кадастра автомобильных дорог общего пользования Республики Беларусь)

РЕЗУЛЬТАТЫ РАСЧЕТА

№ п/п	Наименование остановочных пунктов	Разность, км	
		От начала	Между пунктами
Прямое направление			
1.	АС Славинского	0,0	0,0
2.	ст.м. "Борисовский тракт"	3,7	3,7
3.	ст.м. "Уручье"	5,4	1,7
4.	Военная академия	8,8	3,4
5.	Жуков Луг-2	12,3	3,5
6.	Королев Стан-1	13,6	1,3
7.	Королев Стан-2	14,1	0,5
8.	Слободинна	16	1,9
9.	Поворот на Слободу	19,1	3,1
10.	Слобода	19,8	0,7
11.	Поворот на Домашаны	24,3	4,5
12.	Динаровка	26,6	2,3
13.	Новос Житгё	28,2	1,6
14.	Высокая Горка	29,7	1,5
15.	Криница	31,4	1,7
16.	Уборки	32,9	1,5
17.	Школа № 2	34,5	1,6
18.	Дом быта	35,4	0,9
19.	Лицей	36,3	0,9
20.	Жилой комплекс Смолевичи	36,9	0,6
21.	Гостиничный комплекс Озерный	37,3	0,4
22.	Александра Лядванского	37,9	0,6
23.	Кривая Берёза	39,3	1,4
24.	Курково	41	1,7
25.	Большая Каменка	43,4	2,4
26.	СТ "Лесной уголок"	46	2,6
27.	Малая Каменка	48	2
28.	Мглё-1	51,3	3,3
29.	Мглё	52,2	0,9
30.	Поворот на Прудыше	53,5	1,3
31.	Прудыше	55	1,5
32.	Поворот на Юрьеве	56,7	1,7
33.	Антополье	59,1	2,4
34.	Сутки-1	60	0,9
35.	Сутки	61,3	1,3

В действии с 08.12.2025



Заместитель-директора
государственного предприятия
«Минтрансбелтранс»
С.М. Ялынович
04 декабря 2025г.

АКТ от «04» декабря 2025г.
расчета расстояний по маршруту:


№ 410у Сутки «АС Славинского (ч/з СТ «Лесной уголок»)»

(ЛИС кадастра автомобильных дорог общего пользования Республики Беларусь)

РЕЗУЛЬТАТЫ РАСЧЕТА

№ п/п	Наименование остановочных пунктов	Разность, км	
		От начала	Между пунктами
Обратное направление			
1.	Сутки	0,0	0,0
2.	Сутки-1	1,3	1,3
3.	Антополье	2,3	1
4.	Поворот на Юрьеве	4,7	2,4
5.	Прудыше	6,4	1,7
6.	Поворот на Прудыше	7,9	1,5
7.	Мглё	9,4	1,5
8.	Мглё-1	10,1	0,7
9.	Малая Каменка	13,4	3,3
10.	СТ "Лесной уголок"	15,4	2
11.	Большая Каменка	18,1	2,7
12.	Курково	20,5	2,4
13.	Кривая Берёза	22,1	1,6
14.	Рождественская	23,2	1,1
15.	Александра Лядванского	23,7	0,5
16.	Гостиничный комплекс Озерный	24,3	0,6
17.	Жилой комплекс Смолевичи	24,9	0,6
18.	Лицей	25,5	0,6
19.	Дом быта	26,4	0,9
20.	Школа № 2	27,3	0,9
21.	Уборки	28,9	1,6
22.	Криница	30,5	1,6
23.	Высокая Горка	32,7	2,2
24.	Новос Житгё	34,2	1,5
25.	Динаровка	35,7	1,5
26.	Поворот на Домашаны	37,8	2,1
27.	Слобода	42,3	4,5
28.	Поворот на Слободу	43,1	0,8
29.	Слободинна	45,9	2,8
30.	Королев Стан-2	47,8	1,9
31.	Королев Стан-1	48,1	0,3
32.	Жуков Луг-2	49,6	1,5
33.	Военная академия	53,1	3,5
34.	ст.м. "Уручье"	56,7	3,6
35.	ст.м. "Борисовский тракт"	58,3	1,6
36.	АС Славинского	61,9	3,6

Общее расстояние: 123,2 км
Разработал: Абраменков А.Ю.




УТВЕРЖДАЮ
Заместитель директора
государственного предприятия
«Минтрансбелтранс»
С.М.Яцынович
«04» декабря 2025г.

АКТ от «04» декабря 2025 г.
расчета расстояния по маршруту:
№220С «Жодино АС – Областная больница»
(ГИС кадастра автомобильных дорог общего пользования Республики Беларусь)

РЕЗУЛЬТАТЫ РАСЧЕТА

№ п/п	Наименование остановочных пунктов	Разность, км	
		От начала	Между пунктами
Прямое направление			
1.	АС Жодино	0,0	0,0
2.	Поворот на Барсуки	2,6	2,6
3.	Перемежное	4,9	2,3
4.	Высокие Ляды	6,8	1,9
5.	Дорожный	8,2	1,4
6.	Поворот на Жажелку	10,7	2,5
7.	Поворот на Калогоу	12,6	1,9
8.	Поворот на Кривую Берёзу	15,7	3,1
9.	Поворот на Смолеичи	17,0	1,3
10.	Гостиничный комплекс Озерный	18,1	1,1
11.	Лицей	19,0	0,9
12.	Дом быта	19,9	0,9
13.	Школа № 2	20,8	0,9
14.	Песчаная	21,5	0,7
15.	Уборки	22,5	1,0
16.	Криница	24,1	1,6
17.	Высокая Горка	25,7	1,6
18.	Новос Жгтьё	27,4	1,7
19.	Динаровка	28,8	1,4
20.	Поворот на Домашаны	30,9	2,1
21.	Слобода	35,4	4,5
22.	Поворот на Слободу	36,3	0,9
23.	Слободщина	39,1	2,8
24.	Королев Стан-2	41,0	1,9
25.	Скураты	43,8	2,8
26.	Курганы	45,5	1,7
27.	Лесовка (КМЗ)	47,0	1,5
28.	Лесовка	47,7	0,7
29.	Областная детская больница	50,0	2,3
30.	Областная больница	50,9	0,9
31.	РНЦ онкологии	51,4	0,5



УТВЕРЖДАЮ
Заместитель директора
государственного предприятия
«Минтрансбелтранс»
С.М.Яцынович
«04» декабря 2025г.

АКТ от «04» декабря 2025 г.
расчета расстояния по маршруту:
№220С «Жодино АС – Областная больница»
(ГИС кадастра автомобильных дорог общего пользования Республики Беларусь)


РЕЗУЛЬТАТЫ РАСЧЕТА

№ п/п	Наименование остановочных пунктов	Разность, км	
		От начала	Между пунктами
Обратное направление			
1.	РНЦ онкологии	0,0	0,0
2.	Областная больница	0,6	0,6
3.	Областная детская больница	1,4	0,8
4.	Лесовка	3,8	2,4
5.	Лесовка (КМЗ)	4,6	0,8
6.	Курганы	6,1	1,5
7.	Скураты	7,9	1,8
8.	Слободщина	12,6	4,7
9.	Поворот на Слободу	15,7	3,1
10.	Поворот на Домашаны	20,7	5,0
11.	Динаровка	22,9	2,2
12.	Новос Жгтьё	24,5	1,6
13.	Высокая Горка	25,8	1,3
14.	Криница	27,9	2,1
15.	Уборки	29,4	1,5
16.	Школа № 2	31,1	1,7
17.	Дом быта	32,0	0,9
18.	Лицей	32,9	0,9
19.	Гостиничный комплекс Озерный	33,9	1,0
20.	Поворот на Кривую Берёзу	35,3	1,4
21.	Поворот на Калогоу	38,4	3,1
22.	Поворот на Жажелку	40,4	2,0
23.	Дорожный	42,5	2,1
24.	Высокие Ляды	44,1	1,6
25.	Берёзовица	46,2	2,1
26.	Поворот на Барсуки	48,4	2,2
27.	АС Жодино	50,8	2,4

Общее расстояние: 102,2 км

Разработал: Абраменков А.Ю.

В действии с 08.12.2025



УТВЕРЖДАЮ
Заместитель директора
по государственному предприятию
«Миньоблпасажтранс»
С.М.Яцынович
2025 г.
декабря
«04»


Акт от «04» декабря 2025 г.
расчета расстояния по маршруту:
№ 2 «Черниковщина – Криница»
(ГИС кадастра автомобильных дорог общего пользования Республики Беларусь)

РЕЗУЛЬТАТЫ РАСЧЕТА

№ п/п	Наименование остановочных пунктов	Разность, км	
		От начала	Между пунктами
Прямое направление			
1.	Черниковщина	0,0	0,0
2.	Заводская	0,8	0,8
3.	Орджоникидзе	1,2	0,4
4.	Железнодорожный вокзал	1,4	0,2
5.	Завод ЖБИ	2,2	0,8
6.	8 Марта	3,1	0,9
7.	Куприянова	4,0	0,9
8.	Алуток	4,6	0,6
9.	Поликлиника	4,9	0,3
10.	Большница	5,3	0,4
11.	Первомайская	5,7	0,4
12.	Пересзд	6,4	0,7
13.	Дом культуры	6,7	0,3
14.	Банк	7,2	0,5
15.	Школа № 2	8,1	0,9
16.	Песчаная	8,8	0,7
17.	Уборки	9,7	0,9
18.	Криница	11,3	1,6

В действии с 08.12.2025

УТВЕРЖДАЮ
Заместитель директора
государственного предприятия
«Миньоблпасажтранс»
С.М.Яцынович
2025 г.
декабря
«04»



Акт от «04» декабря 2025 г.
расчета расстояния по маршруту:
№ 2 «Черниковщина – Криница»
(ГИС кадастра автомобильных дорог общего пользования Республики Беларусь)

РЕЗУЛЬТАТЫ РАСЧЕТА

№ п/п	Наименование остановочных пунктов	Разность, км	
		От начала	Между пунктами
Обратное направление			
1.	Криница	0,0	0,0
2.	Уборки	1,6	1,6
3.	Школа № 2	3,2	1,6
4.	Банк	4,1	0,9
5.	Дом культуры	4,4	0,3
6.	Дом детского творчества	5,2	0,8
7.	Первомайская	5,6	0,4
8.	Большница	6,1	0,5
9.	Поликлиника	6,4	0,3
10.	Куприянова	7,0	0,6
11.	8 Марта	7,9	0,9
12.	Завод ЖБИ	8,9	1,0
13.	Железнодорожный вокзал	9,8	0,9
14.	Орджоникидзе	10,0	0,2
15.	Заводская	10,4	0,4
16.	Черниковщина	11,2	0,8

Общее расстояние: 22,5 км

Разработал: Абраменков А.Ю.

В действии с 08.12.2025



АКТ от «04» декабря 2025 г.


расчета расстояния по маршруту:

№ 4 «Черниковщина – Криница через Лесничество»
(ГИС кадастра автомобильных дорог общего пользования Республики Беларусь)

РЕЗУЛЬТАТЫ РАСЧЕТА

№ п/п	Наименование остановочных пунктов	Разность, км	
		От начала	Между пунктами
Прямое направление			
1.	Черниковщина	0,0	0,0
2.	Заводская	0,8	0,8
3.	Орджоникидзе	1,2	0,4
4.	Железнодорожный вокзал	1,4	0,2
5.	Завод ЖБИ	2,2	0,8
6.	8 Марта	3,1	0,9
7.	Куприянова	4,0	0,9
8.	Алуток	4,6	0,6
9.	Лесничество	5,0	0,4
10.	Полиclinика	5,6	0,6
11.	Больница	6,0	0,4
12.	Первомайская	6,4	0,4
13.	Перезд	7,1	0,7
14.	Дом культуры	7,4	0,3
15.	Банк	7,9	0,5
16.	Школа № 2	8,8	0,9
17.	Песчаная	9,5	0,7
18.	Уборки	10,4	0,9
19.	Криница	12,0	1,6

В действии с 08.12.2025



АКТ от «04» декабря 2025 г.

расчета расстояния по маршруту:

№ 4 «Черниковщина – Криница через Лесничество»
(ГИС кадастра автомобильных дорог общего пользования Республики Беларусь)


РЕЗУЛЬТАТЫ РАСЧЕТА

№ п/п	Наименование остановочных пунктов	Разность, км	
		От начала	Между пунктами
Обратное направление			
1.	Криница	0,0	0,0
2.	Уборки	1,6	1,6
3.	Школа № 2	3,2	1,6
4.	Банк	4,1	0,9
5.	Дом культуры	4,4	0,3
6.	Дом детского творчества	5,2	0,8
7.	Первомайская	5,6	0,4
8.	Больница	6,1	0,5
9.	Полиclinика	6,4	0,3
10.	Алуток	6,6	0,2
11.	Лесничество	7,0	0,4
12.	Куприянова	8,0	1,0
13.	8 Марта	8,9	0,9
14.	Завод ЖБИ	9,9	1,0
15.	Железнодорожный вокзал	10,8	0,9
16.	Орджоникидзе	11,0	0,2
17.	Заводская	11,4	0,4
18.	Черниковщина	12,2	0,8

Общее расстояние: 24,2 км

Разработал: Абраменков А.Ю.

В действии с 08.12.2025




УТВЕРЖДАЮ
Заместитель директора
государственного предприятия
«Миньобшчасажтрань»
С.М. Яцынович
04 декабря 2025 г.

АКТ от «04» декабря 2025г.
расчета расстояния по маршруту:
№ 410 АС-Славинского – Сутоки
(ГИС кадастра автомобильных дорог общего пользования Республики Беларусь)

РЕЗУЛЬТАТЫ РАСЧЕТА

№ п/п	Наименование остановочных пунктов	Разность, км	
		От начала	Между пунктами
Прямое направление			
1.	АС Славинского	0,0	0,0
2.	ст.м. "Борисовский тракт"	3,7	3,7
3.	ст.м. "Уручье"	5,4	1,7
4.	Военная академия	8,8	3,4
5.	Жуков Луг-2	12,3	3,5
6.	Королёв Стан-1	13,6	1,3
7.	Королёв Стан-2	14,1	0,5
8.	Слободщина	16	1,9
9.	Поворот на Слободу	19,1	3,1
10.	Слобода	19,8	0,7
11.	Поворот на Домашаны	24,3	4,5
12.	Динаровка	26,6	2,3
13.	Новое Жгтьё	28,2	1,6
14.	Высокая Горка	29,7	1,5
15.	Криница	31,4	1,7
16.	Уборки	32,9	1,5
17.	Школа № 2	34,5	1,6
18.	Дом быта	35,4	0,9
19.	Лицей	36,3	0,9
20.	Жилой комплекс Смолевичи	36,9	0,6
21.	Гостиничный комплекс Озерный	37,3	0,4
22.	Александра Лядвандского	37,9	0,6
23.	Кривая Берёза	39,3	1,4
24.	Курково	41	1,7
25.	Большая Каменка	43,4	2,4
26.	Малая Каменка	44,2	0,8
27.	Мгль-1	47,5	3,3
28.	Мгль	48,4	0,9
29.	Поворот на Пруднице	49,7	1,3
30.	Пруднице	51,2	1,5
31.	Поворот на Юрьёво	52,9	1,7
32.	Антополье	55,3	2,4
33.	Сутоки-1	56,2	0,9
34.	Сутоки	57,5	1,3

В действии с 08.12.2025



УТВЕРЖДАЮ
Заместитель директора
государственного предприятия
«Миньобшчасажтрань»
С.М. Яцынович
04 декабря 2025 г.

АКТ от «04» декабря 2025г.
расчета расстояния по маршруту:
№ 410 Сутоки – АС Славинского
(ГИС кадастра автомобильных дорог общего пользования Республики Беларусь)

РЕЗУЛЬТАТЫ РАСЧЕТА

№ п/п	Наименование остановочных пунктов	Разность, км	
		От начала	Между пунктами
Обратное направление			
1.	Сутоки	0,0	0,0
2.	Сутоки-1	1,3	1,3
3.	Антополье	2,3	1
4.	Поворот на Юрьёво	4,7	2,4
5.	Пруднице	6,4	1,7
6.	Поворот на Пруднице	7,9	1,5
7.	Мгль	9,4	1,5
8.	Мгль-1	10,1	0,7
9.	Малая Каменка	13,4	3,3
10.	Большая Каменка	14,3	0,9
11.	Курково	16,7	2,4
12.	Кривая Берёза	18,3	1,6
13.	Рождественская	19,4	1,1
14.	Александра Лядвандского	19,9	0,5
15.	Гостиничный комплекс Озерный	20,5	0,6
16.	Жилой комплекс Смолевичи	21,1	0,6
17.	Лицей	21,7	0,6
18.	Дом быта	22,6	0,9
19.	Школа № 2	23,5	0,9
20.	Песчаная	24,2	0,7
21.	Уборки	25,1	0,9
22.	Криница	26,7	1,6
23.	Высокая Горка	28,9	2,2
24.	Новое Жгтьё	30,4	1,5
25.	Динаровка	31,9	1,5
26.	Поворот на Домашаны	34	2,1
27.	Слобода	38,5	4,5
28.	Поворот на Слободу	39,3	0,8
29.	Слободщина	42,1	2,8
30.	Королёв Стан-2	44	1,9
31.	Королёв Стан-1	44,3	0,3
32.	Жуков Луг-2	45,8	1,5
33.	Военная академия	49,3	3,5
34.	ст.м. "Уручье"	52,9	3,6
35.	ст.м. "Борисовский тракт"	54,5	1,6
36.	АС Славинского	58,1	3,6

Общее расстояние: 115,6 км Разработал: Абрамзон А.Ю.

В действии с 08.12.2025

УТВЕРЖДАЮ

Заместитель директора
государственного предприятия
«Миньоблспасавтотранс»
С.М.Яльнович
декабря 2025г.



АКТ от «04» декабря 2025г.

расчета расстояний по маршруту:

№ 410а АС Славинского – Сутоки (ч/з Юрьево)

(ГИС кадастра автомобильных дорог общего пользования Республики Беларусь)

РЕЗУЛЬТАТЫ РАСЧЕТА

№ п/п	Наименование остановочных пунктов	Разность, км	
		От начала	Между пунктами
Прямое направление			
1.	АС Славинского	0,0	0,0
2.	ст.м. "Борисовский тракт"	3,7	3,7
3.	ст.м. "Уручье"	5,4	1,7
4.	Военная академия	8,8	3,4
5.	Жуков Луг-2	12,3	3,5
6.	Королев Стан-1	13,6	1,3
7.	Королев Стан-2	14,1	0,5
8.	Слободщина	16	1,9
9.	Поворот на Слободу	19,1	3,1
10.	Слобода	19,8	0,7
11.	Поворот на Домашаны	24,3	4,5
12.	Динаровка	26,6	2,3
13.	Новое Житё	28,2	1,6
14.	Высокая Горка	29,7	1,5
15.	Криница	31,4	1,7
16.	Уборки	32,9	1,5
17.	Школа №2	34,5	1,6
18.	Дом быта	35,4	0,9
19.	Лицей	36,3	0,9
20.	Жилой комплекс Смолевичи	36,9	0,6
21.	Гостиничный комплекс Озерный	37,3	0,4
22.	Александра Ляданского	37,9	0,6
23.	Кривая Берёза	39,3	1,4
24.	Курково	41	1,7
25.	Большая Каменка	43,4	2,4
26.	Малая Каменка	44,2	0,8
27.	Мглё-1	47,5	3,3
28.	Мглё	48,4	0,9
29.	Поворот на Пруднице	49,7	1,3
30.	Пруднице	51,2	1,5
31.	Поворот на Юрьево	52,9	1,7
32.	Юрьево	54,8	1,9
33.	Антополье	59,2	4,4
34.	Сутоки-1	60,1	0,9
35.	Сутоки	61,4	1,3

В действии с 08.12.2025

УТВЕРЖДАЮ

Заместитель директора
государственного предприятия
«Миньоблспасавтотранс»
С.М.Яльнович
декабря 2025г.



АКТ от «04» декабря 2025г.

расчета расстояний по маршруту:

№ 410а Сутоки АС Славинского (ч/з Юрьево)

(ГИС кадастра автомобильных дорог общего пользования Республики Беларусь)

РЕЗУЛЬТАТЫ РАСЧЕТА

№ п/п	Наименование остановочных пунктов	Разность, км	
		От начала	Между пунктами
Обратное направление			
1.	Сутоки	0,0	0,0
2.	Сутоки-1	1,3	1,3
3.	Антополье	2,3	1
4.	Юрьево	6,6	4,3
5.	Поворот на Юрьево	8,5	1,9
6.	Пруднице	10,2	1,7
7.	Поворот на Пруднице	11,7	1,5
8.	Мглё	13,2	1,5
9.	Мглё-1	13,9	0,7
10.	Малая Каменка	17,2	3,3
11.	Большая Каменка	18,1	0,9
12.	Курково	20,5	2,4
13.	Кривая Берёза	22,1	1,6
14.	Рождественск	23,2	1,1
15.	Александра Ляданского	23,7	0,5
16.	Гостиничный комплекс Озерный	24,3	0,6
17.	Жилой комплекс Смолевичи	24,9	0,6
18.	Лицей	25,5	0,6
19.	Дом быта	26,4	0,9
20.	Школа №2	27,3	0,9
21.	Песчаная	28,0	0,7
22.	Уборки	28,9	0,9
23.	Криница	30,5	1,6
24.	Высокая Горка	32,7	2,2
25.	Новое Житё	34,2	1,5
26.	Динаровка	35,7	1,5
27.	Поворот на Домашаны	37,8	2,1
28.	Слобода	42,3	4,5
29.	Поворот на Слободу	43,1	0,8
30.	Слободщина	45,9	2,8
31.	Королев Стан-2	47,8	1,9
32.	Королев Стан-1	48,1	0,3
33.	Жуков Луг-2	49,6	1,5
34.	Военная академия	53,1	3,5
35.	ст.м. "Уручье"	56,7	3,6
36.	ст.м. "Борисовский тракт"	58,3	1,6
37.	АС Славинского	61,9	3,6

Общее расстояние: 123,3 км
Разработал: Абраменков А.Ю.

В действии с 08.12.2025

УТВЕРЖДАЮ

Заместитель директора
государственного предприятия
«Миноблпассажи́ртранс»

С.М.Яцынович
2025г

АКТ от «04» декабря 2025г.
расчета расстояния по маршруту:
№ 410в Сутоки – Минск

(ГИС кадастра автомобильных дорог общего пользования Республики Беларусь)

РЕЗУЛЬТАТЫ РАСЧЕТА


№ п/п	Наименование остановочных пунктов	Разность, км	
		От начала	Между пунктами
Обратное направление			
1.	Сутоки	0,0	0,0
2.	Сутоки-1	1,3	1,3
3.	Антополье	2,3	1
4.	Поворот на Юрьево	4,7	2,4
5.	Прудиче	6,4	1,7
6.	Поворот на Прудиче	7,9	1,5
7.	Мглё	9,4	1,5
8.	Мглё-1	10,1	0,7
9.	Малая Каменка	13,4	3,3
10.	Большая Каменка	14,3	0,9
11.	Курково	16,7	2,4
12.	Кривая Берёза	18,3	1,6
13.	Рождественская	19,4	1,1
14.	Александра Лявданского	19,9	0,5
15.	Гостиничный комплекс Озерный	20,5	0,6
16.	Жилой комплекс Смолевичи	21,1	0,6
17.	Лицей	21,7	0,6
18.	Дом быта	22,6	0,9
19.	Школа № 2	23,5	0,9
20.	Песчаная	24,2	0,7
21.	Уборки	25,1	0,9
22.	Криница	26,7	1,6
23.	Высокая Горка	28,9	2,2
24.	Новое Житьё	30,4	1,5
25.	Динаровка	31,9	1,5
26.	Поворот на Домашаны	34	2,1
27.	Слобода	38,5	4,5
28.	Поворот на Слободу	39,3	0,8
29.	Слободщина	42,1	2,8
30.	Королёв Стан-2	44	1,9
31.	Королёв Стан-1	44,3	0,3
32.	Жуков Луг-2	45,8	1,5
33.	Военная академия	49,3	3,5
34.	ст.м. "Уручье"	52,9	3,6

Общее расстояние: **52,9 км**
Разработал: Абраменков А.Ю.



В действии с 08.12.2025

УТВЕРЖДАЮ



Заместитель директора

Государственного предприятия
«Минотрассажтранс»

С.М. Яцынович
декабря 2025г

Акт от «04» декабря 2025г.

расчёта расстояния по маршруту:

№ 410у Сутоки (ч/з СТ «Лесной уголок»)


(ПИС кадастра автомобильных дорог общего пользования Республики Беларусь)

РЕЗУЛЬТАТЫ РАСЧЁТА

№ п/п	Наименование остановочных пунктов	Разность, км	
		От начала	Между пунктами
Прямое направление			
1.	АС Славинского	0,0	0,0
2.	ст.м. "Борисовский тракт"	3,7	3,7
3.	ст.м. "Уручье"	5,4	1,7
4.	Военная академия	8,8	3,4
5.	Жуков Луг-2	12,3	3,5
6.	Королёв Стан-1	13,6	1,3
7.	Королёв Стан-2	14,1	0,5
8.	Слободщина	16	1,9
9.	Поворот на Слободу	19,1	3,1
10.	Слобода	19,8	0,7
11.	Поворот на Домашаны	24,3	4,5
12.	Динаровка	26,6	2,3
13.	Новое Житгье	28,2	1,6
14.	Высокая Горка	29,7	1,5
15.	Криница	31,4	1,7
16.	Уборки	32,9	1,5
17.	Школа № 2	34,5	1,6
18.	Дом быта	35,4	0,9
19.	Лицей	36,3	0,9
20.	Жилой комплекс Смолевичи	36,9	0,6
21.	Гостиничный комплекс Озерный	37,3	0,4
22.	Александра Лядвандского	37,9	0,6
23.	Кривая Берёза	39,3	1,4
24.	Курково	41	1,7
25.	Большая Каменка	43,4	2,4
26.	СТ "Лесной уголок"	46	2,6
27.	Малая Каменка	48	2
28.	Мглё-1	51,3	3,3
29.	Мглё	52,2	0,9
30.	Поворот на Пруднице	53,5	1,3
31.	Пруднице	55	1,5
32.	Поворот на Юрьево	56,7	1,7
33.	Антополье	59,1	2,4
34.	Сутоки-1	60	0,9
35.	Сутоки	61,3	1,3

В действии с 08.12.2025

УТВЕРЖДАЮ



Заместитель директора

Государственного предприятия
«Минотрассажтранс»

С.М. Яцынович
декабря 2025г

Акт от «04» декабря 2025г.

расчёта расстояния по маршруту:


№ 410у Сутоки (ч/з СТ «Лесной уголок»)

(ПИС кадастра автомобильных дорог общего пользования Республики Беларусь)

РЕЗУЛЬТАТЫ РАСЧЁТА

№ п/п	Наименование остановочных пунктов	Разность, км	
		От начала	Между пунктами
Обратное направление			
1.	Сутоки	0,0	0,0
2.	Сутоки-1	1,3	1,3
3.	Антополье	2,3	1
4.	Поворот на Юрьево	4,7	2,4
5.	Пруднице	6,4	1,7
6.	Поворот на Пруднице	7,9	1,5
7.	Мглё	9,4	1,5
8.	Мглё-1	10,1	0,7
9.	Малая Каменка	13,4	3,3
10.	СТ "Лесной уголок"	15,4	2
11.	Большая Каменка	18,1	2,7
12.	Курково	20,5	2,4
13.	Кривая Берёза	22,1	1,6
14.	Рождественская	23,2	1,1
15.	Александра Лядвандского	23,7	0,5
16.	Гостиничный комплекс Озерный	24,3	0,6
17.	Жилой комплекс Смолевичи	24,9	0,6
18.	Лицей	25,5	0,6
19.	Дом быта	26,4	0,9
20.	Школа № 2	27,3	0,9
21.	Уборки	28,9	1,6
22.	Криница	30,5	1,6
23.	Высокая Горка	32,7	2,2
24.	Новое Житгье	34,2	1,5
25.	Динаровка	35,7	1,5
26.	Поворот на Домашаны	37,8	2,1
27.	Слобода	42,3	4,5
28.	Поворот на Слободу	43,1	0,8
29.	Слободщина	45,9	2,8
30.	Королёв Стан-2	47,8	1,9
31.	Королёв Стан-1	48,1	0,3
32.	Жуков Луг-2	49,6	1,5
33.	Военная академия	53,1	3,5
34.	ст.м. "Уручье"	56,7	3,6
35.	ст.м. "Борисовский тракт"	58,3	1,6
36.	АС Славинского	61,9	3,6

Общее расстояние: 123,2 км
Разработал: Абраменков А.Ю.




УТВЕРЖДАЮ

Заместитель директора
государственного предприятия
«Миньобласстрас»
С.М.Яцынович
«04» декабря 2025г.

АКТ от «04» декабря 2025 г.
расчета расстояния по маршруту:
№220С «Жодино АС» Областная больница»
(ГИС кадастра автомобильных дорог общего пользования Республики Беларусь)

РЕЗУЛЬТАТЫ РАСЧЕТА

№ п/п	Наименование остановочных пунктов	Разность, км	
		От начала	Между пунктами
Прямое направление			
1.	АС Жодино	0,0	0,0
2.	Поворот на Барсуки	2,6	2,6
3.	Пережское	4,9	2,3
4.	Высокие Ляды	6,8	1,9
5.	Дорожный	8,2	1,4
6.	Поворот на Жажелку	10,7	2,5
7.	Поворот на Калогоу	12,6	1,9
8.	Поворот на Кривую Берёзу	15,7	3,1
9.	Поворот на Смолевичи	17,0	1,3
10.	Гостиничный комплекс Озерный	18,1	1,1
11.	Лицей	19,0	0,9
12.	Дом быта	19,9	0,9
13.	Школа № 2	20,8	0,9
14.	Песчаная	21,5	0,7
15.	Уборки	22,5	1,0
16.	Криница	24,1	1,6
17.	Высокая Горка	25,7	1,6
18.	Новое Житгье	27,4	1,7
19.	Динаровка	28,8	1,4
20.	Поворот на Домашаны	30,9	2,1
21.	Слобода	35,4	4,5
22.	Поворот на Слободу	36,3	0,9
23.	Слободщина	39,1	2,8
24.	Король Стан-2	41,0	1,9
25.	Скураты	43,8	2,8
26.	Курганы	45,5	1,7
27.	Лесковка (КИЗ)	47,0	1,5
28.	Лесковка	47,7	0,7
29.	Областная детская больница	50,0	2,3
30.	Областная больница	50,9	0,9
31.	РНЦ онкологии	51,4	0,5



УТВЕРЖДАЮ

Заместитель директора
государственного предприятия
«Миньобласстрас»
С.М.Яцынович
«04» декабря 2025г.

АКТ от «04» декабря 2025 г.
расчета расстояния по маршруту:
№220С «Жодино АС» Областная больница»
(ГИС кадастра автомобильных дорог общего пользования Республики Беларусь)


РЕЗУЛЬТАТЫ РАСЧЕТА

№ п/п	Наименование остановочных пунктов	Разность, км	
		От начала	Между пунктами
Обратное направление			
1.	РНЦ онкологии	0,0	0,0
2.	Областная больница	0,6	0,6
3.	Областная детская больница	1,4	0,8
4.	Лесковка	3,8	2,4
5.	Лесковка (КИЗ)	4,6	0,8
6.	Курганы	6,1	1,5
7.	Скураты	7,9	1,8
8.	Слободщина	12,6	4,7
9.	Поворот на Слободу	15,7	3,1
10.	Поворот на Домашаны	20,7	5,0
11.	Динаровка	22,9	2,2
12.	Новое Житгье	24,5	1,6
13.	Высокая Горка	25,8	1,3
14.	Криница	27,9	2,1
15.	Уборки	29,4	1,5
16.	Школа № 2	31,1	1,7
17.	Дом быта	32,0	0,9
18.	Лицей	32,9	0,9
19.	Гостиничный комплекс Озерный	33,9	1,0
20.	Поворот на Кривую Берёзу	35,3	1,4
21.	Поворот на Калогоу	38,4	3,1
22.	Поворот на Жажелку	40,4	2,0
23.	Дорожный	42,5	2,1
24.	Высокие Ляды	44,1	1,6
25.	Берёзовица	46,2	2,1
26.	Поворот на Барсуки	48,4	2,2
27.	АС Жодино	50,8	2,4

Общее расстояние: 102,2 км

Разработал: Абраменков А.Ю.

В действии с 08.12.2025




УТВЕРЖДАЮ
Заместитель директора
государственного предприятия
«Минтрансавтотранс»
С.М.Яцынович
2025 г.
декабря

Акт от «04» декабря 2025 г.
расчета расстояния по маршруту:
№ 2 «Черниковщина – Криница»
(ГИС кадастра автомобильных дорог общего пользования Республики Беларусь)

РЕЗУЛЬТАТЫ РАСЧЕТА

№ п/п	Наименование остановочных пунктов	Разность, км	
		От начала	Между пунктами
Прямое направление			
1.	Черниковщина	0,0	0,0
2.	Заводская	0,8	0,8
3.	Орджоникидзе	1,2	0,4
4.	Железнодорожный вокзал	1,4	0,2
5.	Завод ЖБИ	2,2	0,8
6.	8 Марта	3,1	0,9
7.	Курьянова	4,0	0,9
8.	Алуток	4,6	0,6
9.	Полиclinика	4,9	0,3
10.	Большинца	5,3	0,4
11.	Первомайская	5,7	0,4
12.	Перезд	6,4	0,7
13.	Дом культуры	6,7	0,3
14.	Банк	7,2	0,5
15.	Школа № 2	8,1	0,9
16.	Песчаная	8,8	0,7
17.	Уборки	9,7	0,9
18.	Криница	11,3	1,6

В действии с 08.12.2025



УТВЕРЖДАЮ
Заместитель директора
государственного предприятия
«Минтрансавтотранс»
С.М.Яцынович
2025 г.
декабря

Акт от «04» декабря 2025 г.
расчета расстояния по маршруту:
№ 2 «Черниковщина – Криница»
(ГИС кадастра автомобильных дорог общего пользования Республики Беларусь)


РЕЗУЛЬТАТЫ РАСЧЕТА

№ п/п	Наименование остановочных пунктов	Разность, км	
		От начала	Между пунктами
Обратное направление			
1.	Криница	0,0	0,0
2.	Уборки	1,6	1,6
3.	Школа № 2	3,2	1,6
4.	Банк	4,1	0,9
5.	Дом культуры	4,4	0,3
6.	Дом детского творчества	5,2	0,8
7.	Первомайская	5,6	0,4
8.	Большинца	6,1	0,5
9.	Полиclinика	6,4	0,3
10.	Курьянова	7,0	0,6
11.	8 Марта	7,9	0,9
12.	Завод ЖБИ	8,9	1,0
13.	Железнодорожный вокзал	9,8	0,9
14.	Орджоникидзе	10,0	0,2
15.	Заводская	10,4	0,4
16.	Черниковщина	11,2	0,8

Общее расстояние: 22,5 км

Разработал: Абраменков А.Ю.

В действии с 08.12.2025



АКТ от «04» декабря 2025 г.

расчета расстояния по маршруту:


№ 4 «Черниковщина – Криница через Лесничество»

(ГИС кадастра автомобильных дорог общего пользования Республики Беларусь)

РЕЗУЛЬТАТЫ РАСЧЕТА

№ п/п	Наименование остановочных пунктов	Разность, км	
		От начала	Между пунктами
1.	Черниковщина	0,0	0,0
2.	Заводская	0,8	0,8
3.	Орджоникидзе	1,2	0,4
4.	Железнодорожный вокзал	1,4	0,2
5.	Завод ЖБИ	2,2	0,8
6.	8 Марта	3,1	0,9
7.	Куприянова	4,0	0,9
8.	Апупток	4,6	0,6
9.	Лесничество	5,0	0,4
10.	Поликлиника	5,6	0,6
11.	Больница	6,0	0,4
12.	Первомайская	6,4	0,4
13.	Переезд	7,1	0,7
14.	Дом культуры	7,4	0,3
15.	Банк	7,9	0,5
16.	Школа № 2	8,8	0,9
17.	Песчаная	9,5	0,7
18.	Уборки	10,4	0,9
19.	Криница	12,0	1,6

В действии с 08.12.2025



АКТ от «04» декабря 2025 г.

расчета расстояния по маршруту:

№ 4 «Черниковщина – Криница через Лесничество»

(ГИС кадастра автомобильных дорог общего пользования Республики Беларусь)

РЕЗУЛЬТАТЫ РАСЧЕТА

№ п/п	Наименование остановочных пунктов	Разность, км	
		От начала	Между пунктами
Обратное направление			
1.	Криница	0,0	0,0
2.	Уборки	1,6	1,6
3.	Школа № 2	3,2	1,6
4.	Банк	4,1	0,9
5.	Дом культуры	4,4	0,3
6.	Дом детского творчества	5,2	0,8
7.	Первомайская	5,6	0,4
8.	Больница	6,1	0,5
9.	Поликлиника	6,4	0,3
10.	Апупток	6,6	0,2
11.	Лесничество	7,0	0,4
12.	Куприянова	8,0	1,0
13.	8 Марта	8,9	0,9
14.	Завод ЖБИ	9,9	1,0
15.	Железнодорожный вокзал	10,8	0,9
16.	Орджоникидзе	11,0	0,2
17.	Заводская	11,4	0,4
18.	Черниковщина	12,2	0,8

Общее расстояние: 24,2 км

Разработал: Абраменков А.Ю.

АС ЖОДИНО

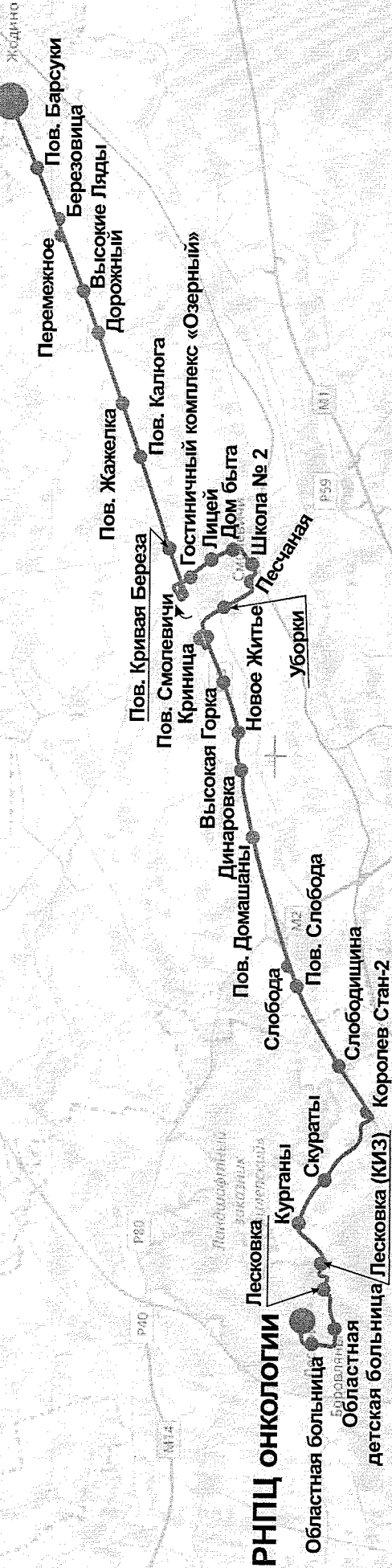


Схема пригородного маршрута № 220С Жодино – Областная больница

РУТВЕРЖДАЮ


Заместитель директора

государственного предприятия

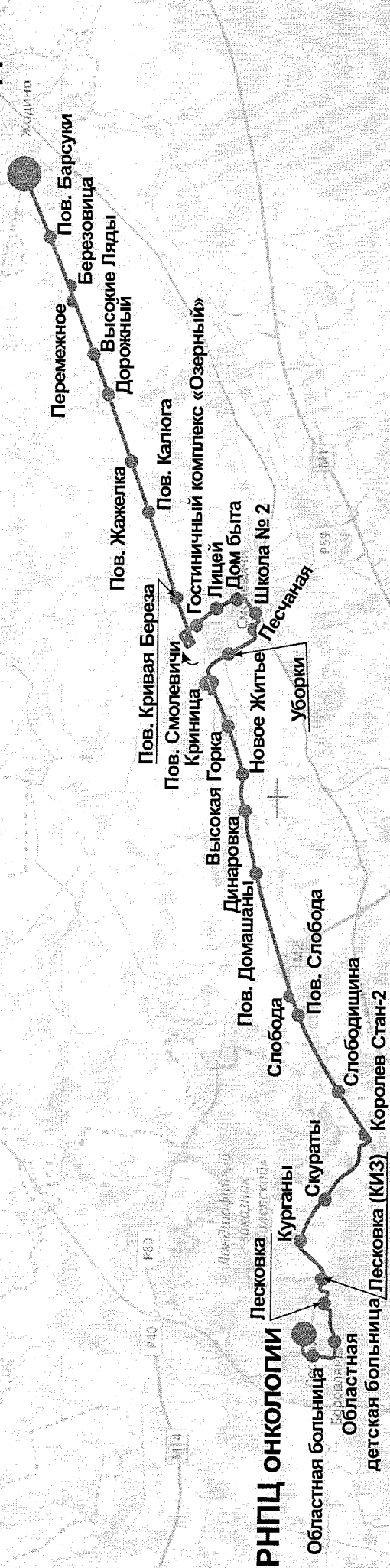
СА «Миноблпассажирытранс»

С.М.Яцынович

«04» декабря 2025



АС ЖОДИНО



**Схема пригородного маршрута
№ 220С Жодино – Областная больница**

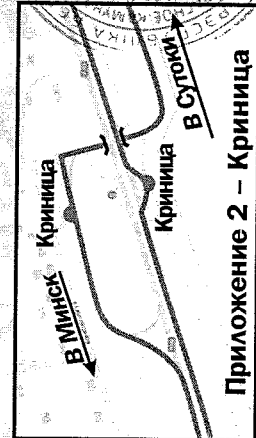
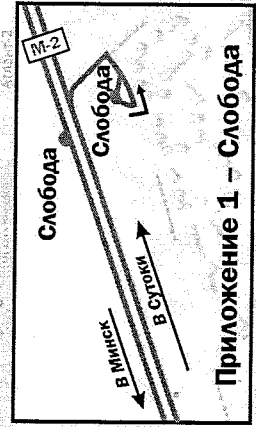
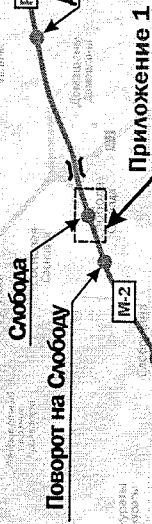
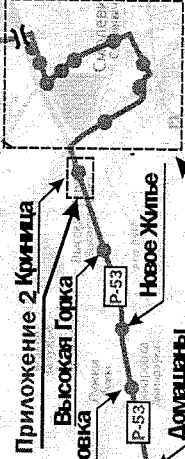
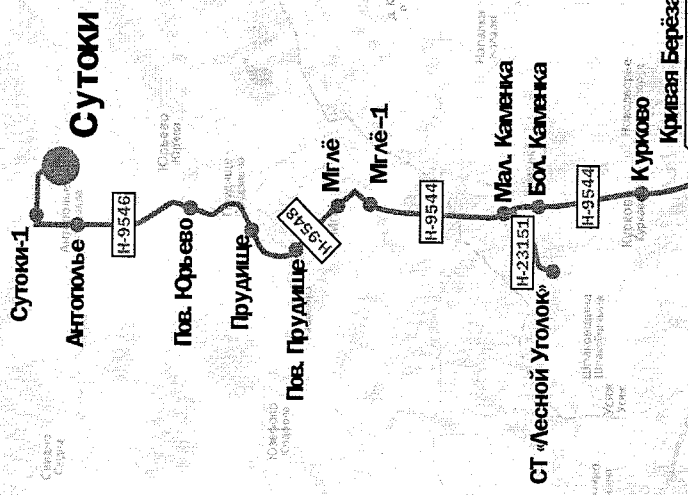
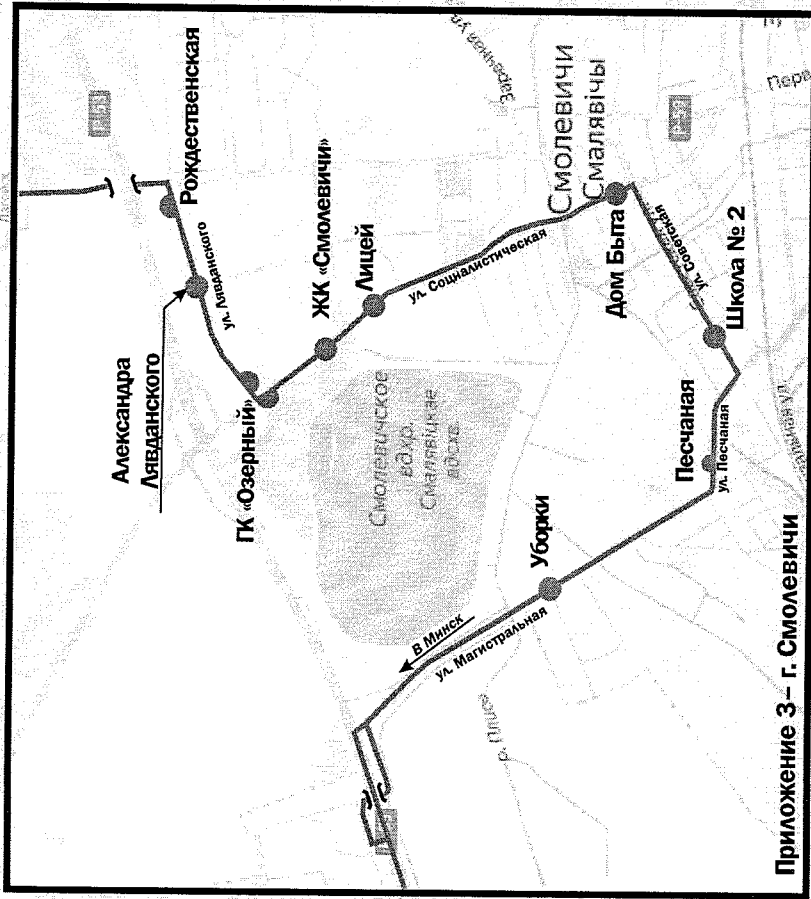
УТВЕРЖДАЮ

Заместитель директора
государственного предприятия
«Миноблпассажиртранс»

С.М.Яцынович

«04» декабря 2025





**Схема маршрута
№ 410у**
«Минск – Сутоки через СТ «Лесной Уголок»»

АС Славинского
С.М. Яцынович

УТВЕРЖАЮ
Заместитель директора
государственного предприятия
«Миноблспассжиртранс»

«04» декабря 2025

С.М. Яцынович

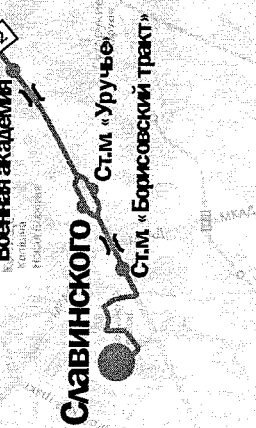
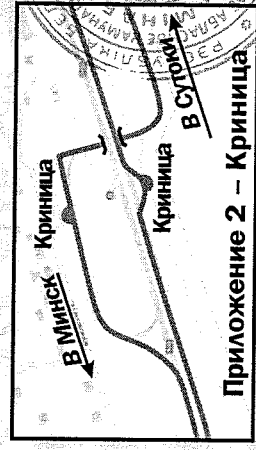
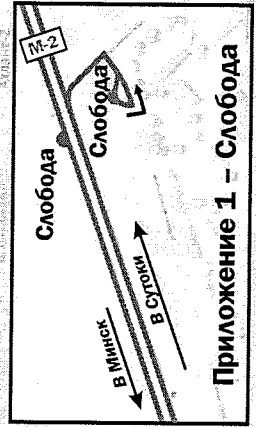
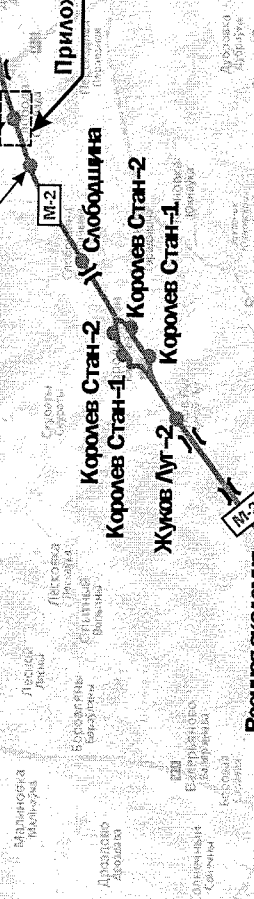
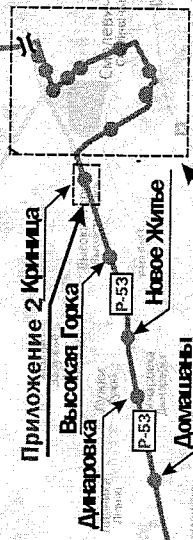
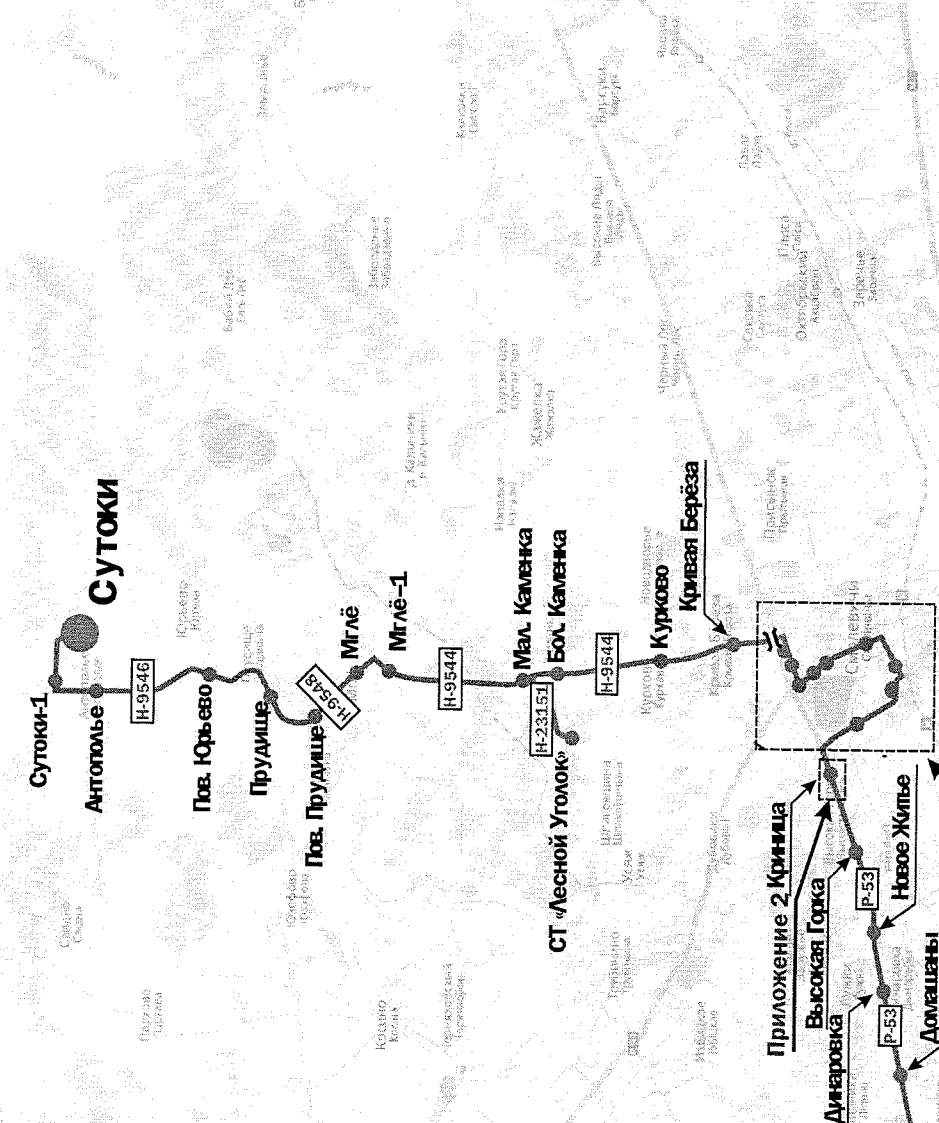
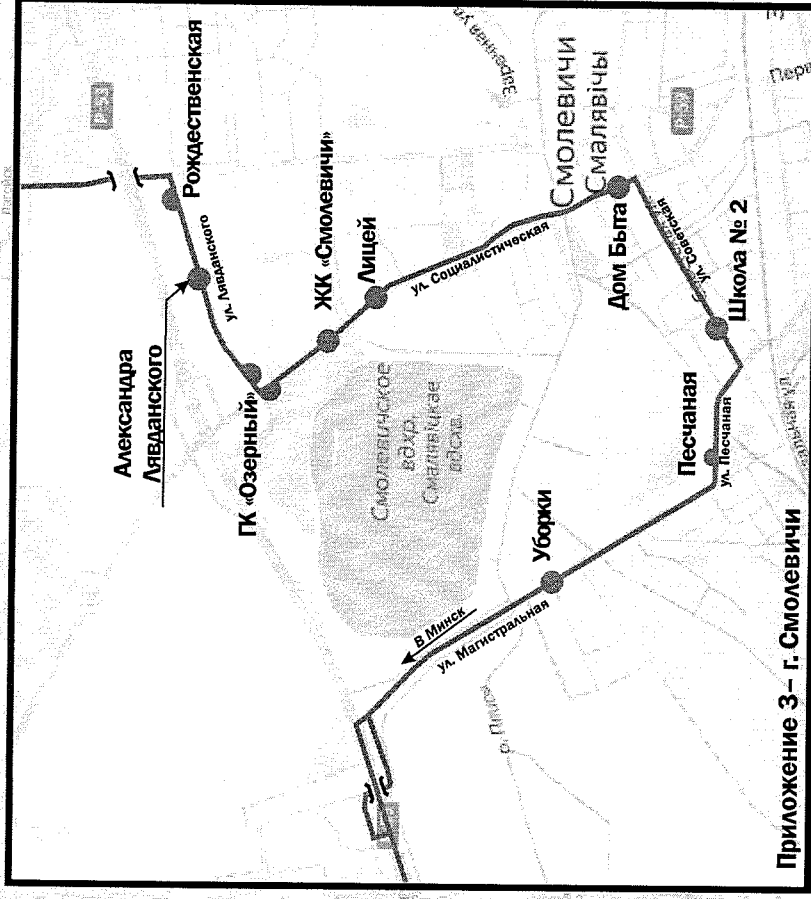

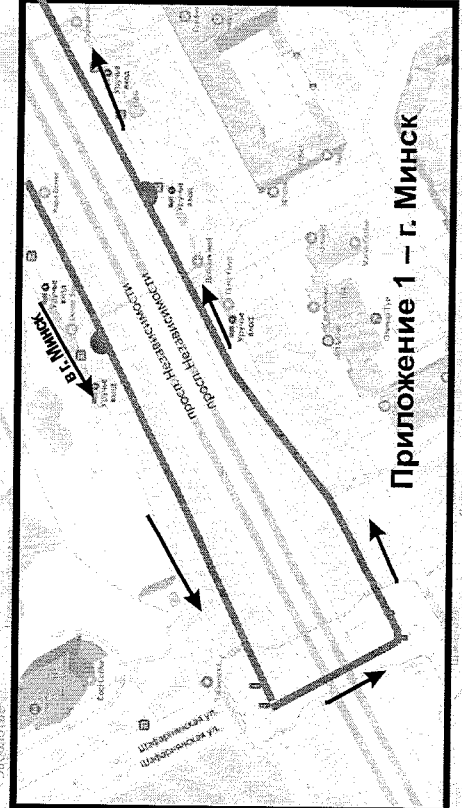
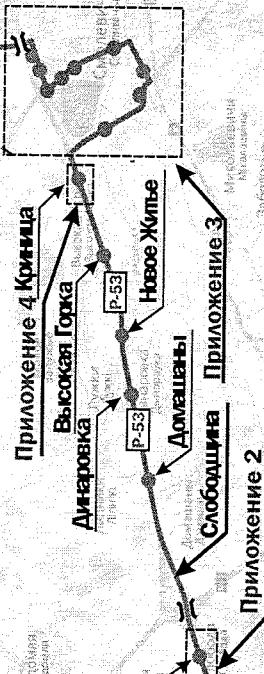
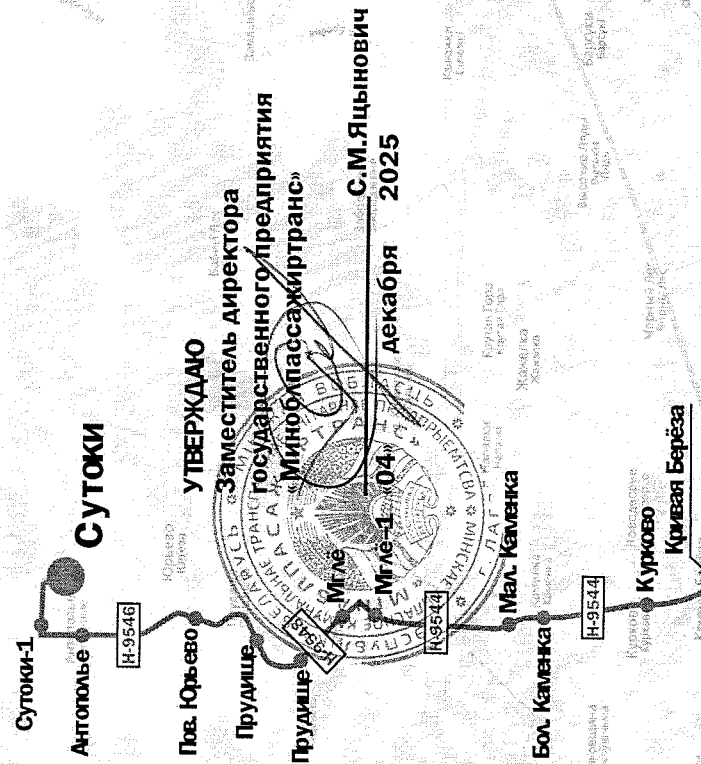
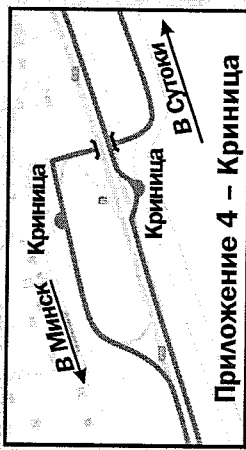
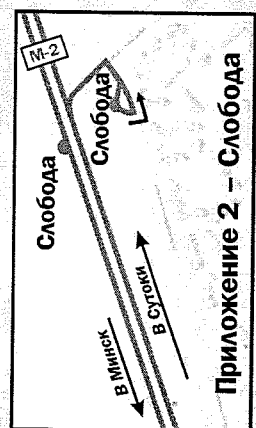
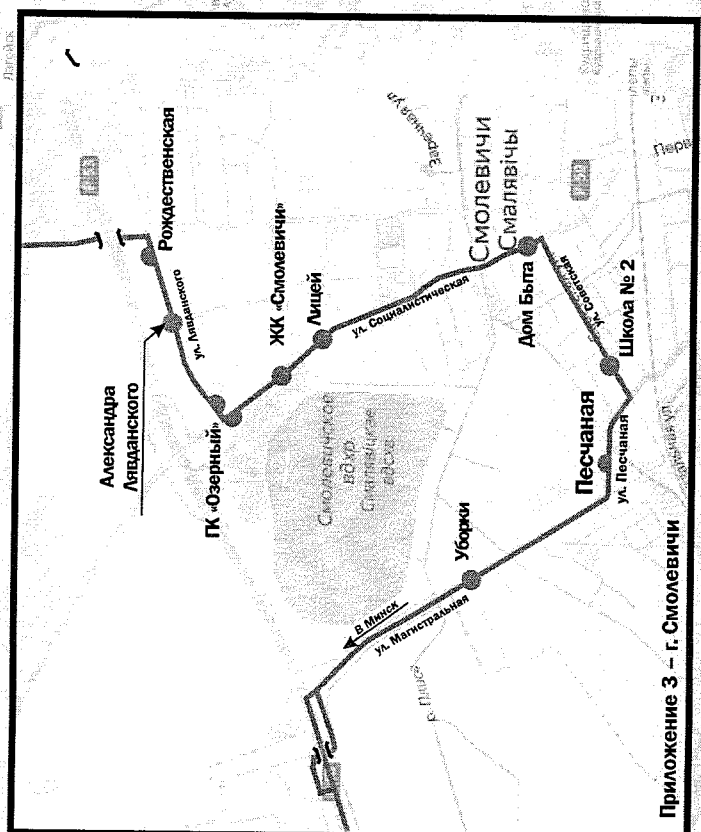



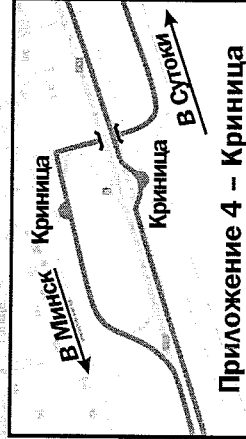
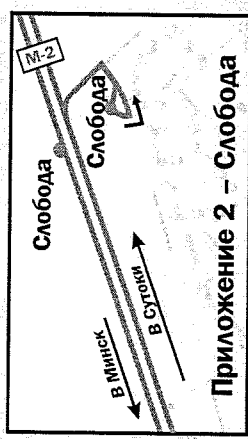
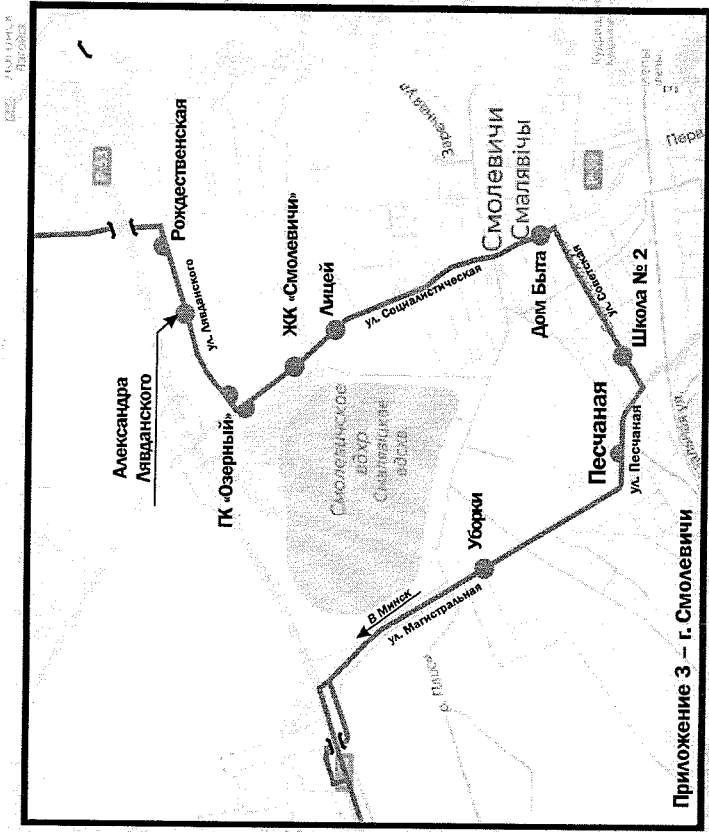
Схема маршрута № 410у
«Минск – Сутоки через СТ «Лесной Уголок»»



С.М.Яцынович
 декабря 2025



**Схема движения пригородного маршрута
маршрута в регулярном сообщении
№ 410в Минск – Сутоки**



УТВЕРЖДАЮ
 Заместитель директора
 государственного предприятия
 «Минобротранс»
 С.М.Яцынович
 № 104
 10 декабря 2025

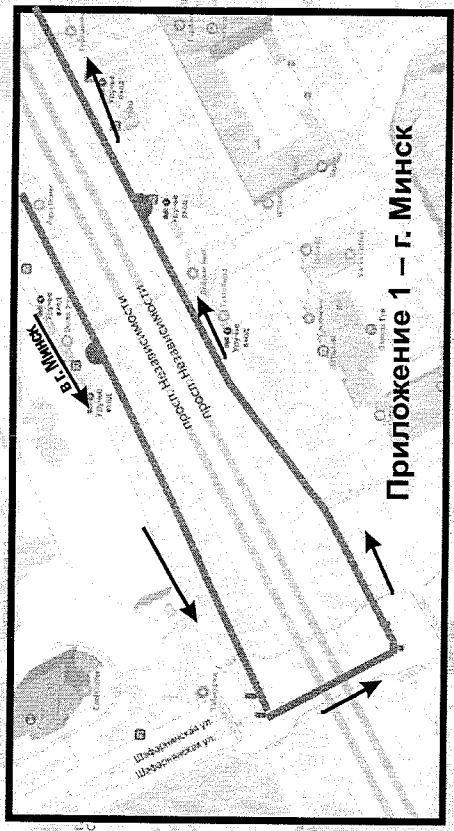
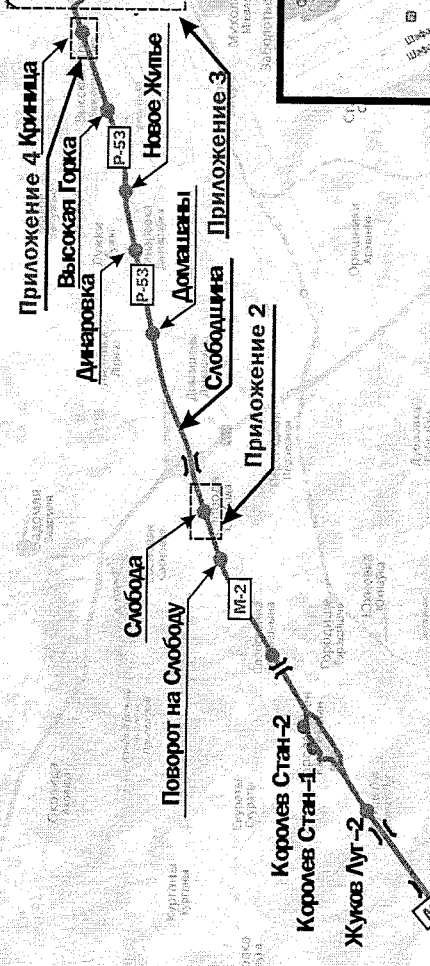


Схема движения пригородного маршрута № 410в Минск - Сутюки

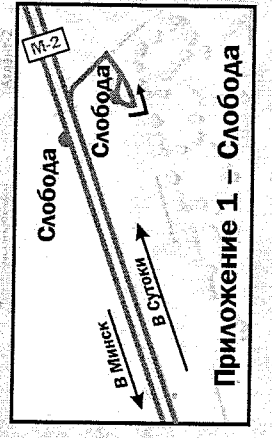
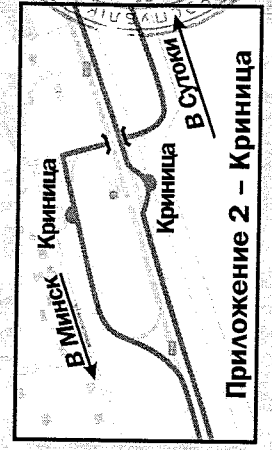
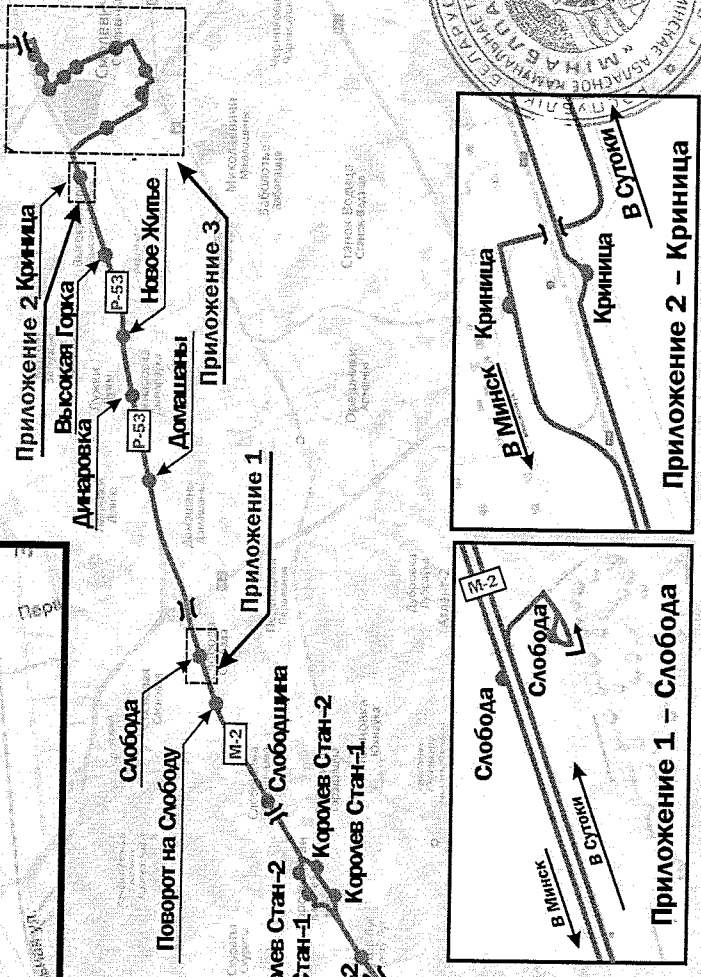
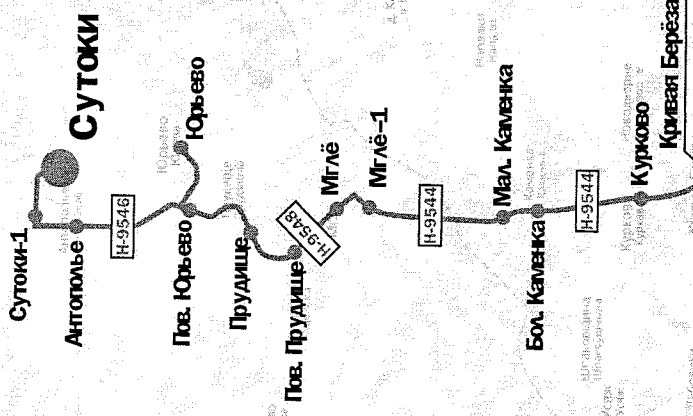
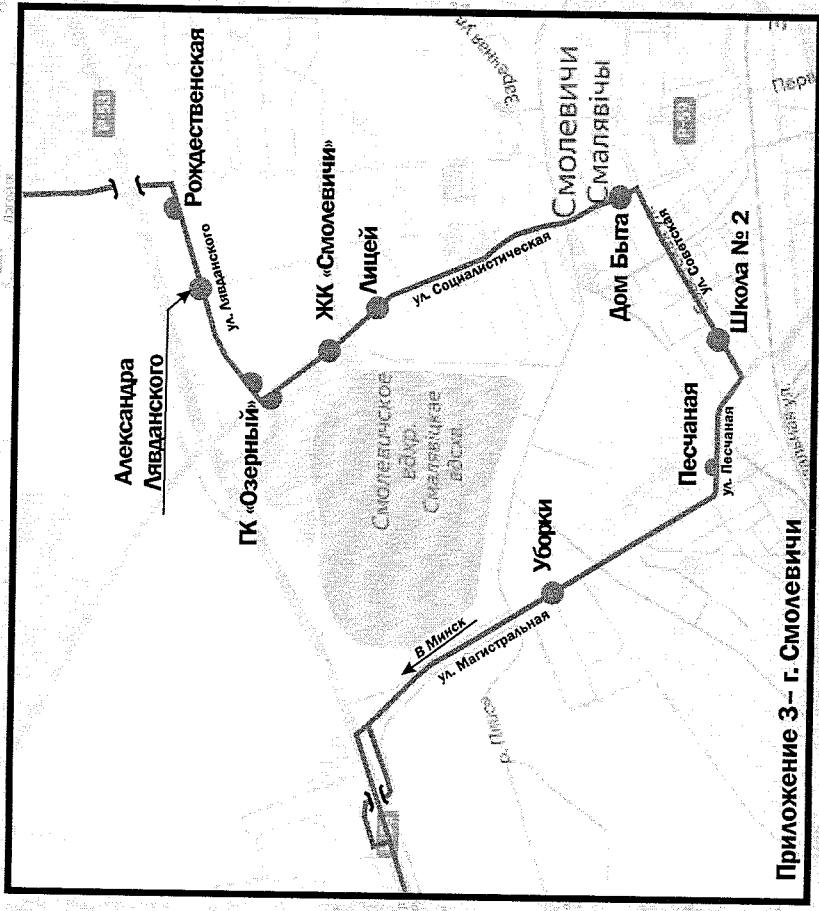


Схема маршрута
№ 410а
«Минск – Сутоки через Юрьово»

АС СЛАВИНСКОГО
С.М.Яцынович
04 декабря 2025

УТВЕРЖДАЮ
Заместитель директора
государственного предприятия
«Миноблсэжиртранс»

АС СЛАВИНСКОГО
С.М.Яцынович
04 декабря 2025

Военная академия
С.М. «Уручье»
С.М. «Борисовский тракт»

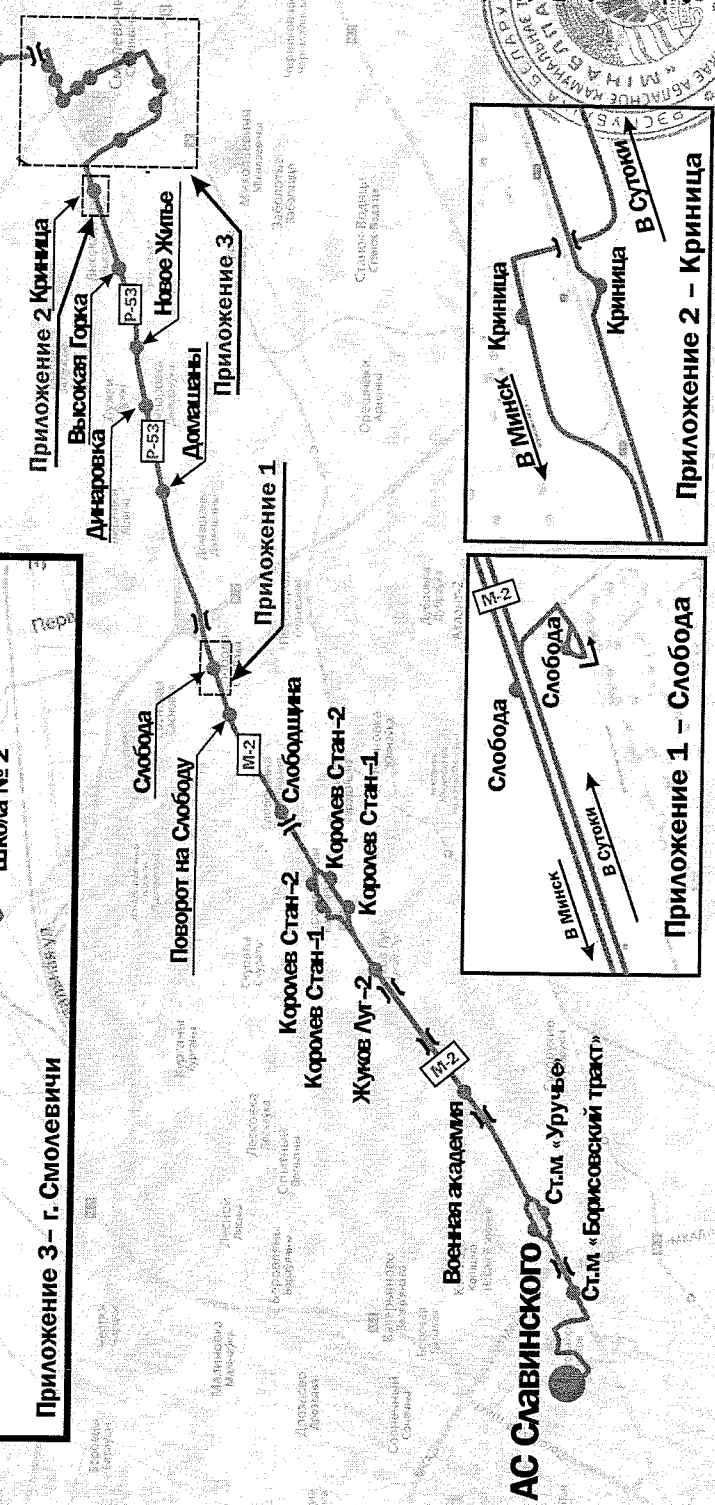
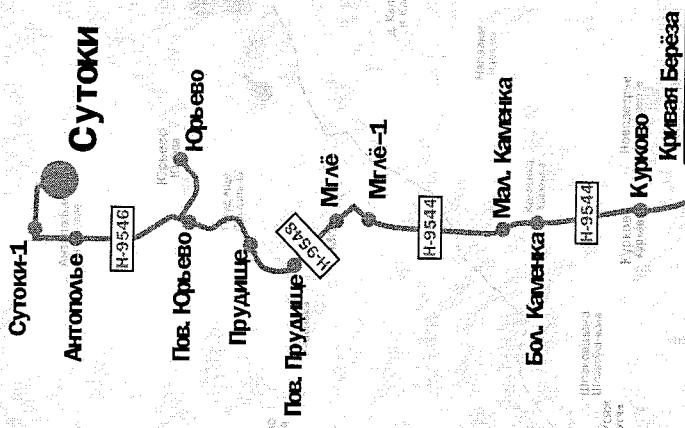
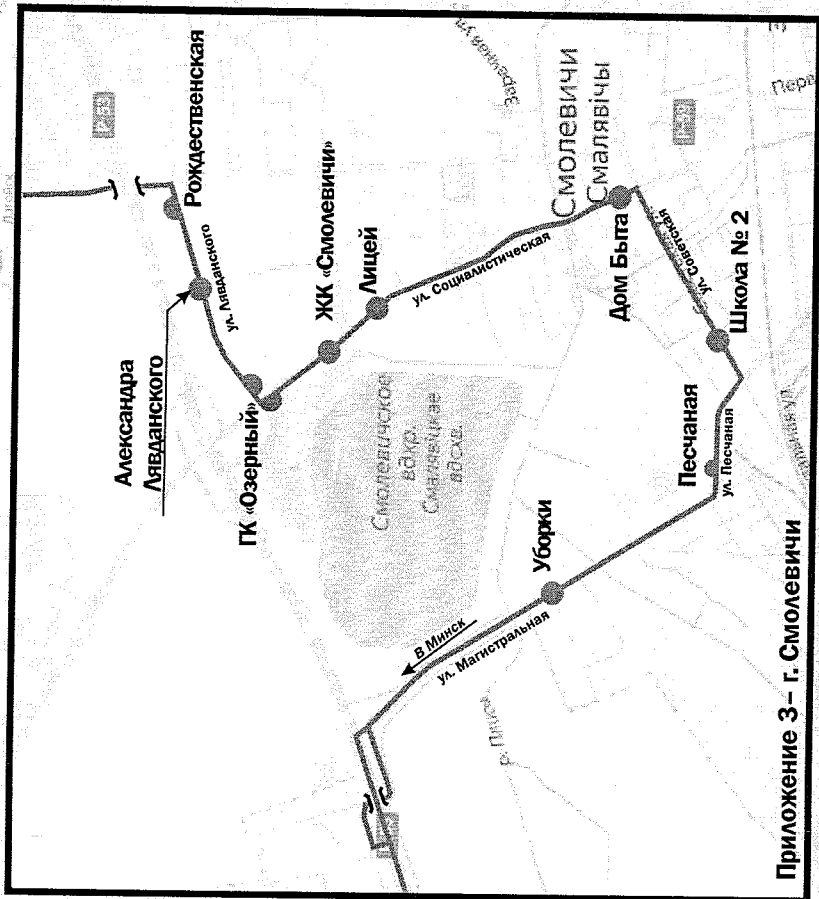
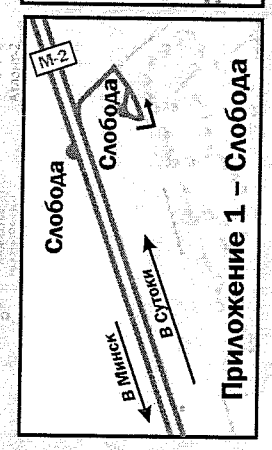
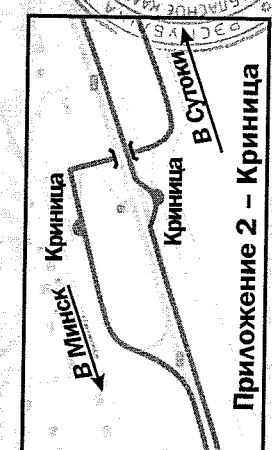



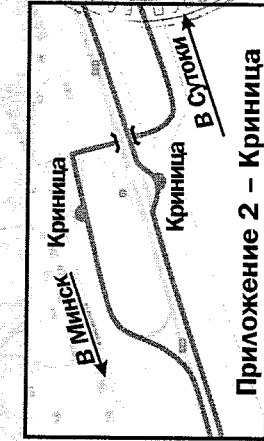
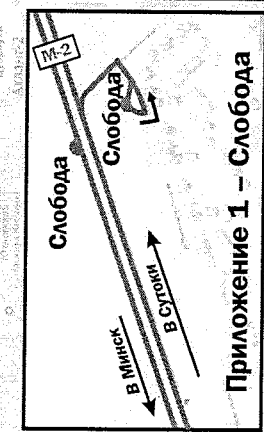
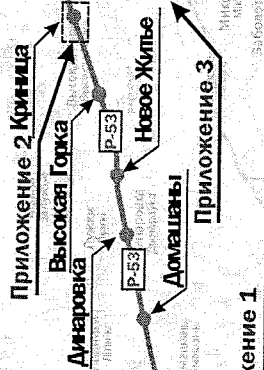
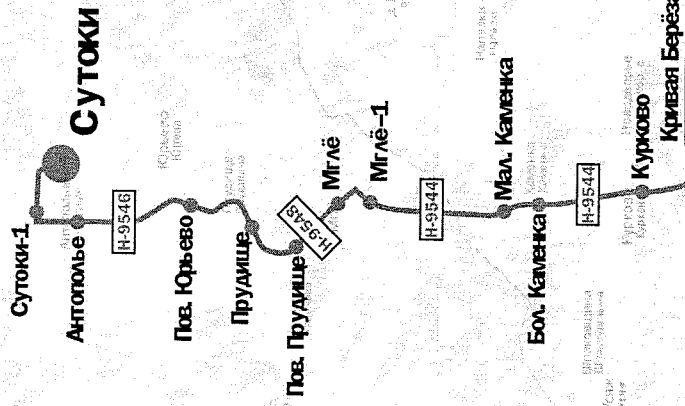
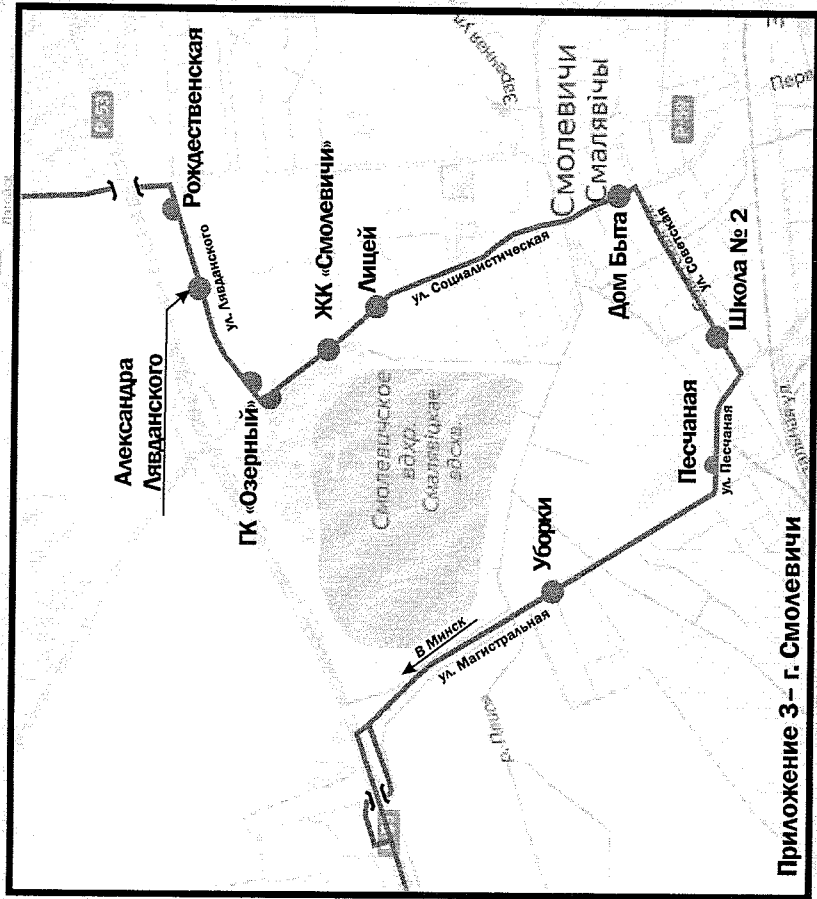
Схема маршрута № 410а «Минск – Сутоки через Юрьово»

Заместитель директора государственного предприятия «Миноблпассажиртранс»


С.М.Яцынович

декабря 2025



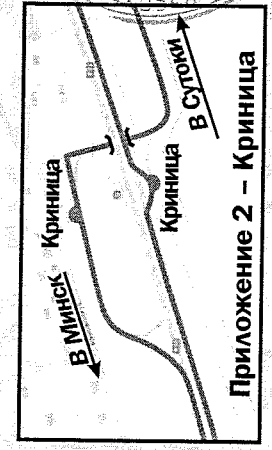
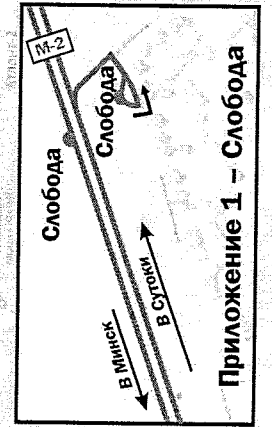

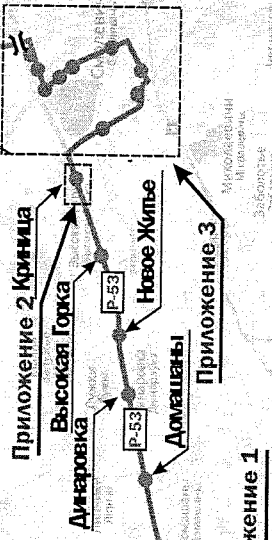
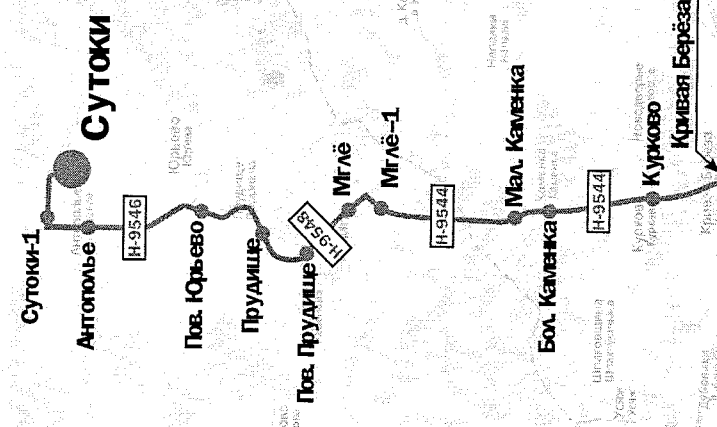
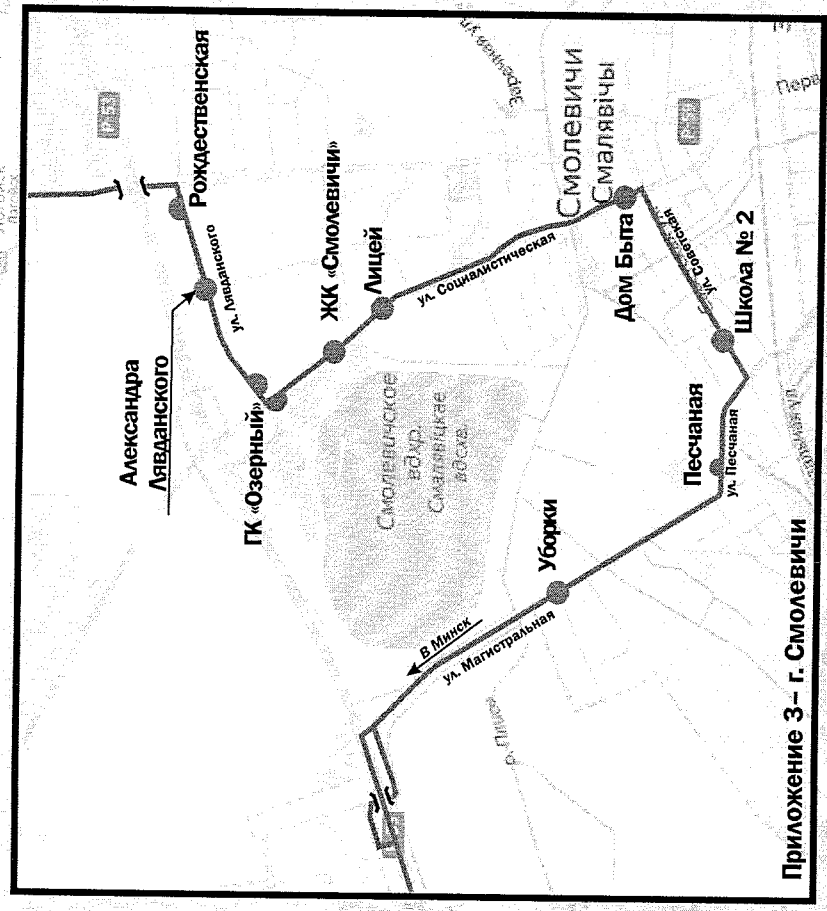


**Схема маршрута
№ 410
«Минск – Сутоки»**




АС Славинского
Ст.М «Уручье»
Ст.М «Борисовский тракт»

С.М.Яцынович
Декабрь 2025

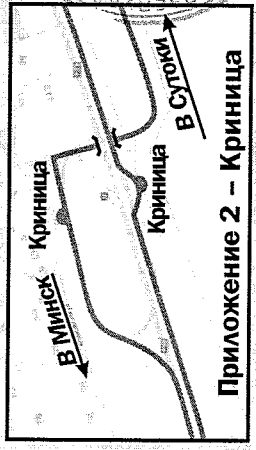
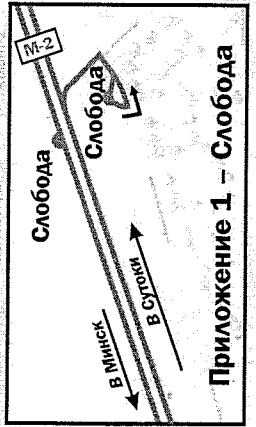

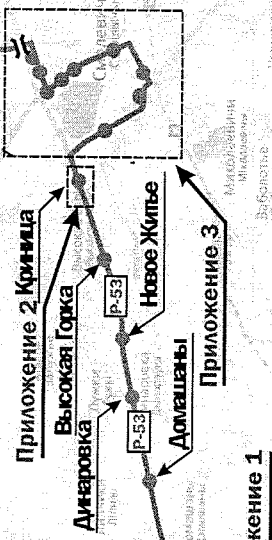
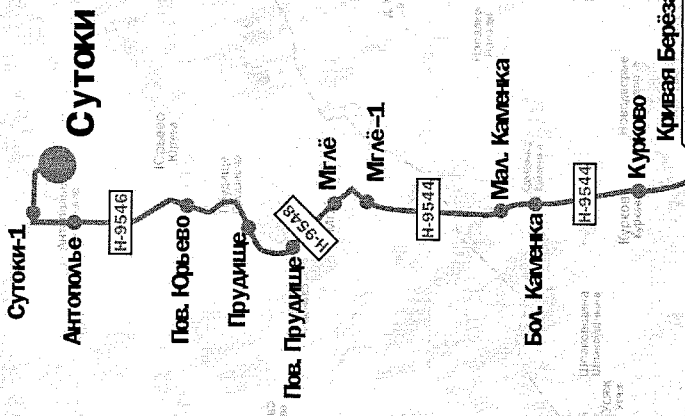
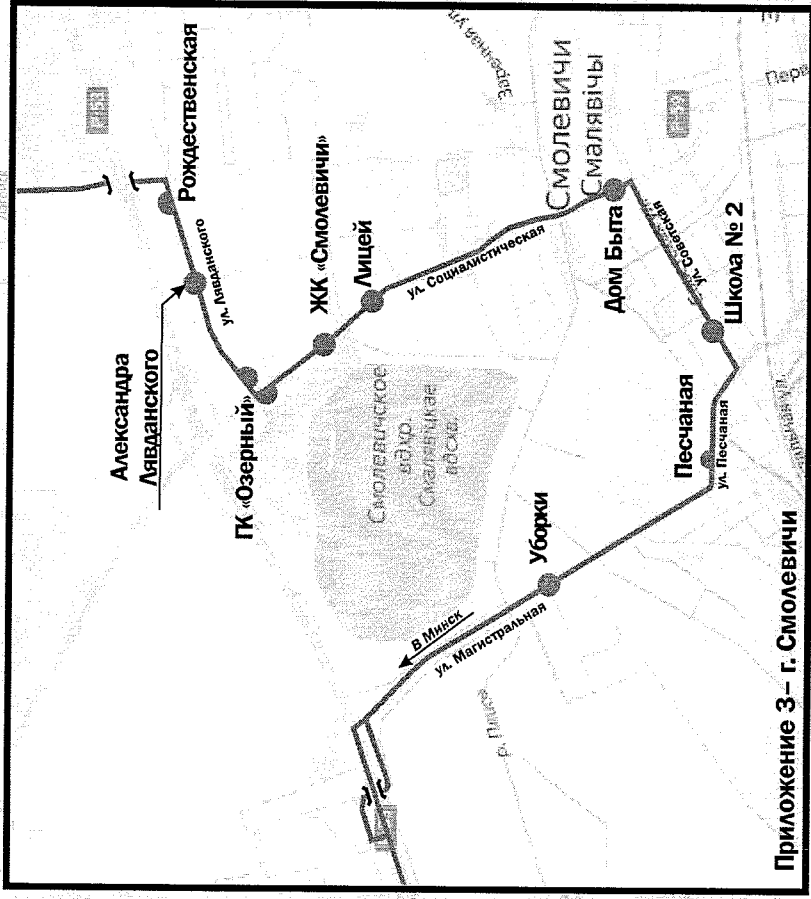


**Схема маршрута
 № 410
 «Минск – Сутоки»**

АС Славинского
 Ст.м «Уручье»
 Ст.м «Борисовский тракт»



С.М.Яцынович
 Декабрь 2025



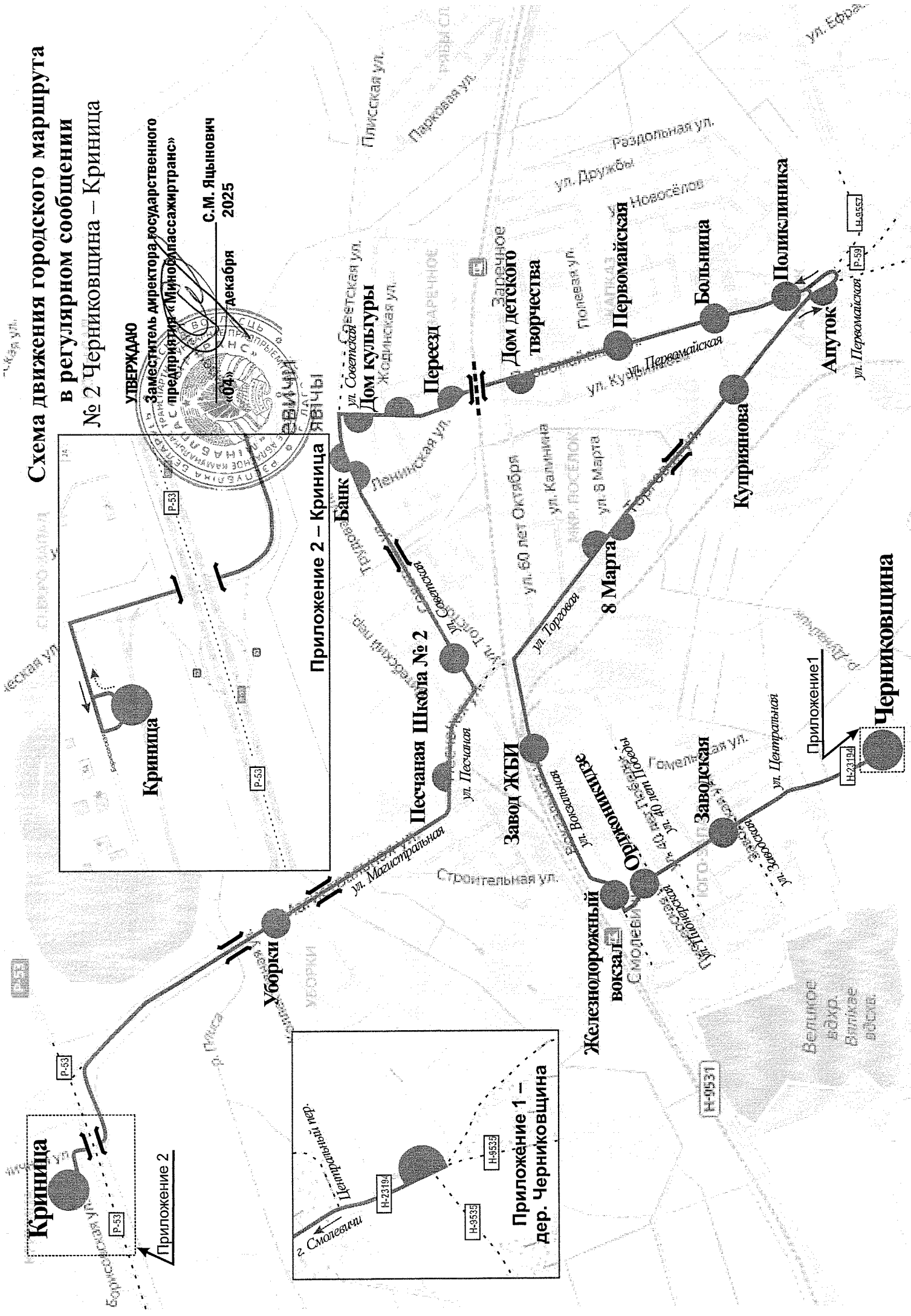
**Схема маршрута
№ 410
«Минск – Сутоки»**

АС Славинского
С.М. «Уручье»
С.М. «Борисовский тракт»

УТВЕРЖДАЮ
Заместитель директора
государственного предприятия
«Миньблпасажиртранс»

С.М.Яцынович
декабря 2025

Схема движения городского маршрута в регулярном сообщении № 2 Черниковщина – Криница



УТВЕРЖДАЮ
Заместитель директора государственного
предприятия «Минотранс»
С.М. Яцынович
декабря 2025

Криница

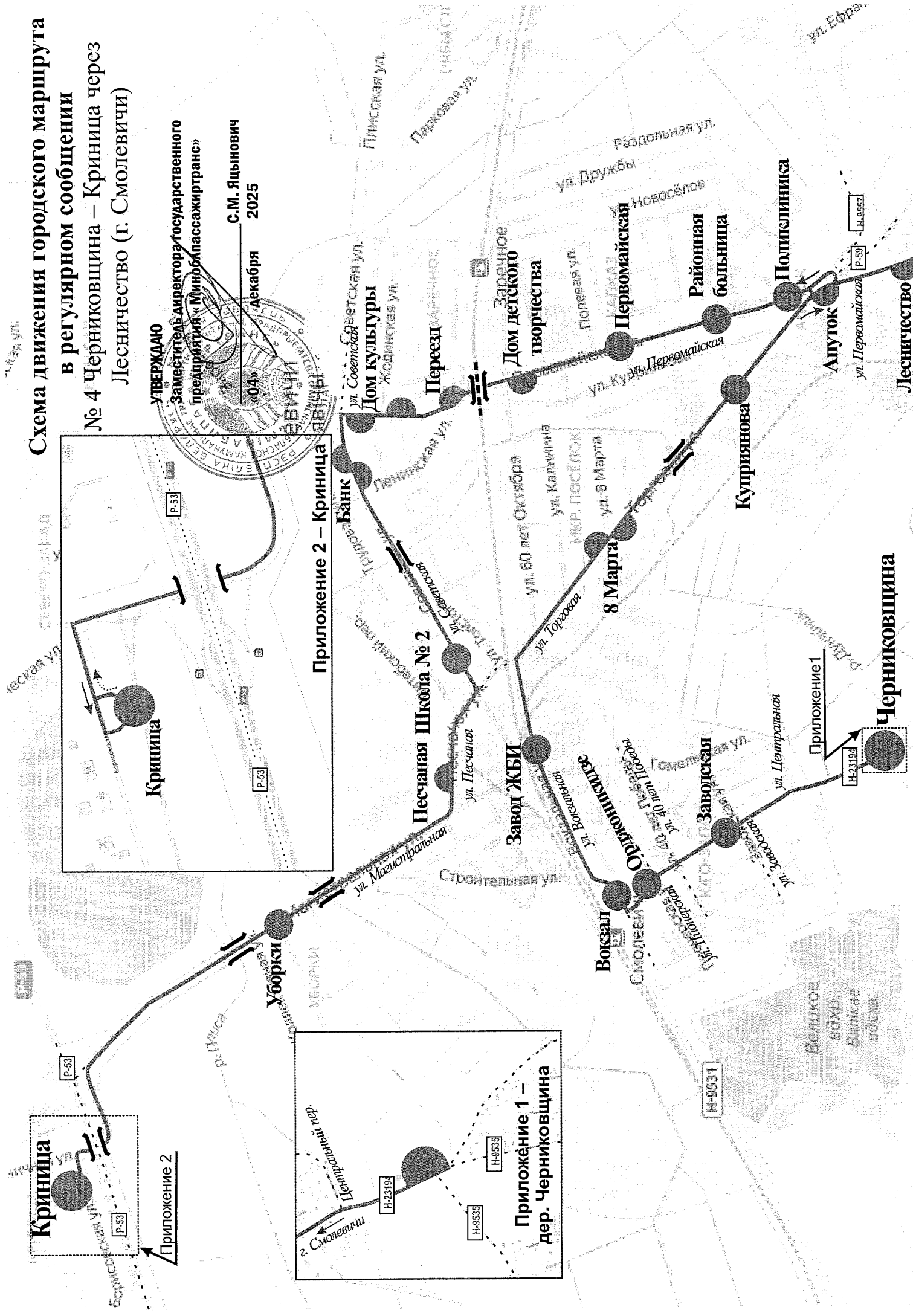
Приложение 2

Приложение 2 – Криница


Приложение 1 –
дер. Черниковщина

Черниковщина

Схема движения городского маршрута в регулярном сообщении № 4 Черниковщина – Криница через Лесничество (г. Смоленевици)



УТВЕРЖДАЮ
Заместитель директора государственного
предприятия «Миноблпассажиртранс»
«04» декабря 2025
С.М. Яцынович



Криница

Приложение 2

Приложение 1 –
дер. Черниковщина

Приложение 1

Черниковщина

СОГЛАСОВАНО

Заместитель генерального
директора по перевозкам
ОАО «Миноблавтотранс»

УТВЕРЖДАЮ

Заместитель директора
государственного предприятия
«Миноблпассажиртранс»

_____ Е.В.Игнатов
«___» _____ 2025 г.

_____ С.М.Яцынович
_____ 2025 г.

**РАСПИСАНИЕ
ДВИЖЕНИЯ АВТОБУСОВ ПО ГОРОДСКИМ МАРШРУТАМ**

Маршрут, тип маршрута	Перевозчик	Тип автобуса	Расстояние, км	Периодичность
№ 2 «Черниковщина – Криница», обычный № 4 «Черниковщина – Криница чеоуз Лесничество», обычный (г. Смолевичи)	ОАО «Миноблавтотранс» (филиал «АП №18»)	М ₃	11,3/11,2	ЕЖЕДНЕВНО*
			В действии с	08.12.2025

ЛИСТ 1 ИЗ 1

Остановочный пункт	Расстояние, км		Прямое направление								
	№2	№ 4	1-5	1-7	1-5	1-5	1-5	6-7	1-5	1-5	1-5
			№ 4	№ 2	№ 2	№ 2	№ 2	№ 2	№ 2	№ 2	№ 2
Черниковщина	0,0	0,0	07:15	08:25	09:30	12:15	13:50	14:10	15:10	17:20	19:02
Заводская	0,8	0,8	07:18	08:28	09:33	12:18	13:53	14:13	15:13	17:23	19:05
Орджоникидзе	1,2	1,2	07:20	08:30	09:35	12:20	13:55	14:15	15:15	17:25	19:07
Вокзал	1,4	1,4	07:22	08:32	09:37	12:22	13:57	14:17	15:17	17:27	19:09
Завод ЖБИ	2,2	2,2	07:24	08:34	09:39	12:24	13:59	14:19	15:19	17:29	19:11
8 Марта	3,1	3,1	07:26	08:36	09:41	12:26	14:01	14:21	15:21	17:31	19:13
Куприянова	4,0	4,0	07:27	08:37	09:42	12:27	14:02	14:22	15:22	17:32	19:14
Апуток	4,6	4,6	07:29	08:39	09:44	12:29	14:04	14:24	15:24	17:34	19:16
Лесничество	***	5,0	07:30	***	***	***	***	***	***	***	***
Поликлиника	4,9	5,6	07:32	08:40	09:45	12:30	14:05	14:25	15:25	17:35	19:17
Районная больница	5,3	6,0	07:33	08:41	09:46	12:31	14:06	14:26	15:26	17:36	19:18
Первомайская	5,7	6,4	07:34	08:42	09:47	12:32	14:07	14:27	15:27	17:37	19:19
Переезд	6,4	7,1	07:36	08:44	09:49	12:34	14:09	14:29	15:29	17:39	19:21
Дом культуры	6,7	7,4	07:37	08:45	09:50	12:35	14:10	14:30	15:30	17:40	19:22
Банк	7,2	7,9	07:39	08:47	09:52	12:37	14:12	14:32	15:32	17:42	19:24
Школа № 2	8,1	8,8	07:41	08:49	09:54	12:39	14:14	14:34	15:34	17:44	19:26
Песчаная	8,8	9,5	07:42	08:50	09:55	12:40	14:15	14:35	15:35	17:45	19:27
Уборки	9,7	10,4	07:44	08:52	09:57	12:42	14:17	14:37	15:37	17:47	19:29
Криница	11,3	12,0	07:47	08:55	10:00	12:45	14:20	14:40	15:40	17:50	19:32
			Обратное направление								
			1-5	1-7	1-5	1-5	1-5	6-7	1-5	1-5	1-5
			№ 2	№ 2	№ 2	№ 2	№ 2	№ 2	№ 2	№ 2	№ 2
Криница	0,0		07:50	09:00	10:25	12:45	14:30	14:45	15:45	18:30	19:35
Уборки	1,6		07:53	09:03	10:28	12:48	14:33	14:48	15:48	18:33	19:38
Школа № 2	3,2		07:56	09:06	10:31	12:51	14:36	14:51	15:51	18:36	19:41
Банк	4,1		07:58	09:08	10:33	12:53	14:38	14:53	15:53	18:38	19:43
Дом культуры	4,4		08:00	09:10	10:35	12:55	14:40	14:55	15:55	18:40	19:45
Дом детского творчества	5,2		08:02	09:12	10:37	12:57	14:42	14:57	15:57	18:42	19:47
Первомайская	5,6		08:04	09:14	10:39	12:59	14:44	14:59	15:59	18:44	19:49
Районная больница	6,1		08:05	09:15	10:40	13:00	14:45	15:00	16:00	18:45	19:50
Поликлиника	6,4		08:06	09:16	10:41	13:01	14:46	15:01	16:01	18:46	19:51
Куприянова	7,0		08:07	09:17	10:42	13:02	14:47	15:02	16:02	18:47	19:52
8 Марта	7,9		08:09	09:19	10:44	13:04	14:49	15:04	16:04	18:49	19:54
Завод ЖБИ	8,9		08:10	09:20	10:45	13:05	14:50	15:05	16:05	18:50	19:55
Вокзал	9,8		08:12	09:22	10:47	13:07	14:52	15:07	16:07	18:52	19:57
Орджоникидзе	10,0		08:14	09:24	10:49	13:09	14:54	15:09	16:09	18:54	19:59
Заводская	10,4		08:17	09:27	10:52	13:12	14:57	15:12	16:12	18:57	20:02
Черниковщина	11,2		08:20	09:30	10:55	13:15	15:00	15:15	16:15	19:00	20:05

СОГЛАСОВАНО
Заместитель генерального
директора по перевозкам
ОАО «Миноблавтотранс»

УТВЕРЖДАЮ
Заместитель директора
государственного предприятия
«Миноблпассажиотранс»

_____ Е.В.Игнатов
« ____ » _____ 2025 г.



_____ С.М.Яцынович
_____ 2025 г.

**РАСПИСАНИЕ
ДВИЖЕНИЯ АВТОБУСОВ ПО ГОРОДСКИМ МАРШРУТАМ**

Маршрут, тип маршрута	Перевозчик	Тип автобуса	Расстояние, км	Периодичность
№ 2 «Черниковщина – Криница», обычный № 4 «Черниковщина – Криница чеоуз Лесничество», обычный (г. Смолевичи)	ОАО «Миноблавтотранс» (филиал «АП №18»)	М ₃	11,3/11,2	ЕЖЕДНЕВНО*
			В действии с	08.12.2025

ЛИСТ 1 ИЗ 1

Остановочный пункт	Расстояние, км		Прямое направление								
	№2	№ 4	1-5	1-7	1-5	1-5	1-5	6-7	1-5	1-5	1-5
			№ 4	№ 2	№ 2	№ 2	№ 2	№ 2	№ 2	№ 2	№ 2
Черниковщина	0,0	0,0	07:15	08:25	09:30	12:15	13:50	14:10	15:10	17:20	19:02
Заводская	0,8	0,8	07:18	08:28	09:33	12:18	13:53	14:13	15:13	17:23	19:05
Орджоникидзе	1,2	1,2	07:20	08:30	09:35	12:20	13:55	14:15	15:15	17:25	19:07
Вокзал	1,4	1,4	07:22	08:32	09:37	12:22	13:57	14:17	15:17	17:27	19:09
Завод ЖБИ	2,2	2,2	07:24	08:34	09:39	12:24	13:59	14:19	15:19	17:29	19:11
8 Марта	3,1	3,1	07:26	08:36	09:41	12:26	14:01	14:21	15:21	17:31	19:13
Куприянова	4,0	4,0	07:27	08:37	09:42	12:27	14:02	14:22	15:22	17:32	19:14
Апудок	4,6	4,6	07:29	08:39	09:44	12:29	14:04	14:24	15:24	17:34	19:16
Лесничество	***	5,0	07:30	***	***	***	***	***	***	***	***
Поликлиника	4,9	5,6	07:32	08:40	09:45	12:30	14:05	14:25	15:25	17:35	19:17
Районная больница	5,3	6,0	07:33	08:41	09:46	12:31	14:06	14:26	15:26	17:36	19:18
Первомайская	5,7	6,4	07:34	08:42	09:47	12:32	14:07	14:27	15:27	17:37	19:19
Переезд	6,4	7,1	07:36	08:44	09:49	12:34	14:09	14:29	15:29	17:39	19:21
Дом культуры	6,7	7,4	07:37	08:45	09:50	12:35	14:10	14:30	15:30	17:40	19:22
Банк	7,2	7,9	07:39	08:47	09:52	12:37	14:12	14:32	15:32	17:42	19:24
Школа № 2	8,1	8,8	07:41	08:49	09:54	12:39	14:14	14:34	15:34	17:44	19:26
Песчаная	8,8	9,5	07:42	08:50	09:55	12:40	14:15	14:35	15:35	17:45	19:27
Уборки	9,7	10,4	07:44	08:52	09:57	12:42	14:17	14:37	15:37	17:47	19:29
Криница	11,3	12,0	07:47	08:55	10:00	12:45	14:20	14:40	15:40	17:50	19:32
			Обратное направление								
			1-5	1-7	1-5	1-5	1-5	6-7	1-5	1-5	1-5
			№ 2	№ 2	№ 2	№ 2	№ 2	№ 2	№ 2	№ 2	№ 2
Криница	0,0		07:50	09:00	10:25	12:45	14:30	14:45	15:45	18:30	19:35
Уборки	1,6		07:53	09:03	10:28	12:48	14:33	14:48	15:48	18:33	19:38
Школа № 2	3,2		07:56	09:06	10:31	12:51	14:36	14:51	15:51	18:36	19:41
Банк	4,1		07:58	09:08	10:33	12:53	14:38	14:53	15:53	18:38	19:43
Дом культуры	4,4		08:00	09:10	10:35	12:55	14:40	14:55	15:55	18:40	19:45
Дом детского творчества	5,2		08:02	09:12	10:37	12:57	14:42	14:57	15:57	18:42	19:47
Первомайская	5,6		08:04	09:14	10:39	12:59	14:44	14:59	15:59	18:44	19:49
Районная больница	6,1		08:05	09:15	10:40	13:00	14:45	15:00	16:00	18:45	19:50
Поликлиника	6,4		08:06	09:16	10:41	13:01	14:46	15:01	16:01	18:46	19:51
Куприянова	7,0		08:07	09:17	10:42	13:02	14:47	15:02	16:02	18:47	19:52
8 Марта	7,9		08:09	09:19	10:44	13:04	14:49	15:04	16:04	18:49	19:54
Завод ЖБИ	8,9		08:10	09:20	10:45	13:05	14:50	15:05	16:05	18:50	19:55
Вокзал	9,8		08:12	09:22	10:47	13:07	14:52	15:07	16:07	18:52	19:57
Орджоникидзе	10,0		08:14	09:24	10:49	13:09	14:54	15:09	16:09	18:54	19:59
Заводская	10,4		08:17	09:27	10:52	13:12	14:57	15:12	16:12	18:57	20:02
Черниковщина	11,2		08:20	09:30	10:55	13:15	15:00	15:15	16:15	19:00	20:05

СОГЛАСОВАНО
Заместитель генерального
директора по перевозкам
ОАО «Миноблавтотранс»

УТВЕРЖДАЮ
Заместитель директора
государственного предприятия
«Миноблпассажиотранс»

_____ Е.В.Игнатов
«___» _____ 2025 г.

_____ С.М.Яцынович
«04» декабря _____ 2025 г.

**РАСПИСАНИЕ
ДВИЖЕНИЯ АВТОБУСОВ ПО ГОРОДСКИМ МАРШРУТАМ**

Маршрут, тип маршрута	Перевозчик	Тип автобуса	Расстояние, км	Периодичность
№ 2 «Черниковщина – Криница», обычный № 4 «Черниковщина – Криница чеооз Лесничество», обычный (г. Смолевичи)	ОАО «Миноблавтотранс» (филиал «АП №18»)	М ₃	11,3/11,2	ЕЖЕДНЕВНО*
			В действии с	08.12.2025

ЛИСТ 1 ИЗ 1

Остановочный пункт	Расстояние, км		Прямое направление								
	№2	№ 4	1-5	1-7	1-5	1-5	1-5	6-7	1-5	1-5	1-5
			№ 4	№ 2	№ 2	№ 2	№ 2	№ 2	№ 2	№ 2	№ 2
Черниковщина	0,0	0,0	07:15	08:25	09:30	12:15	13:50	14:10	15:10	17:20	19:02
Заводская	0,8	0,8	07:18	08:28	09:33	12:18	13:53	14:13	15:13	17:23	19:05
Орджоникидзе	1,2	1,2	07:20	08:30	09:35	12:20	13:55	14:15	15:15	17:25	19:07
Вокзал	1,4	1,4	07:22	08:32	09:37	12:22	13:57	14:17	15:17	17:27	19:09
Завод ЖБИ	2,2	2,2	07:24	08:34	09:39	12:24	13:59	14:19	15:19	17:29	19:11
8 Марта	3,1	3,1	07:26	08:36	09:41	12:26	14:01	14:21	15:21	17:31	19:13
Куприянова	4,0	4,0	07:27	08:37	09:42	12:27	14:02	14:22	15:22	17:32	19:14
Апудок	4,6	4,6	07:29	08:39	09:44	12:29	14:04	14:24	15:24	17:34	19:16
Лесничество	***	5,0	07:30	***	***	***	***	***	***	***	***
Поликлиника	4,9	5,6	07:32	08:40	09:45	12:30	14:05	14:25	15:25	17:35	19:17
Районная больница	5,3	6,0	07:33	08:41	09:46	12:31	14:06	14:26	15:26	17:36	19:18
Первомайская	5,7	6,4	07:34	08:42	09:47	12:32	14:07	14:27	15:27	17:37	19:19
Переезд	6,4	7,1	07:36	08:44	09:49	12:34	14:09	14:29	15:29	17:39	19:21
Дом культуры	6,7	7,4	07:37	08:45	09:50	12:35	14:10	14:30	15:30	17:40	19:22
Банк	7,2	7,9	07:39	08:47	09:52	12:37	14:12	14:32	15:32	17:42	19:24
Школа № 2	8,1	8,8	07:41	08:49	09:54	12:39	14:14	14:34	15:34	17:44	19:26
Песчаная	8,8	9,5	07:42	08:50	09:55	12:40	14:15	14:35	15:35	17:45	19:27
Уборки	9,7	10,4	07:44	08:52	09:57	12:42	14:17	14:37	15:37	17:47	19:29
Криница	11,3	12,0	07:47	08:55	10:00	12:45	14:20	14:40	15:40	17:50	19:32
			Обратное направление								
			1-5	1-7	1-5	1-5	1-5	6-7	1-5	1-5	1-5
			№ 2	№ 2	№ 2	№ 2	№ 2	№ 2	№ 2	№ 2	№ 2
Криница	0,0		07:50	09:00	10:25	12:45	14:30	14:45	15:45	18:30	19:35
Уборки	1,6		07:53	09:03	10:28	12:48	14:33	14:48	15:48	18:33	19:38
Школа № 2	3,2		07:56	09:06	10:31	12:51	14:36	14:51	15:51	18:36	19:41
Банк	4,1		07:58	09:08	10:33	12:53	14:38	14:53	15:53	18:38	19:43
Дом культуры	4,4		08:00	09:10	10:35	12:55	14:40	14:55	15:55	18:40	19:45
Дом детского творчества	5,2		08:02	09:12	10:37	12:57	14:42	14:57	15:57	18:42	19:47
Первомайская	5,6		08:04	09:14	10:39	12:59	14:44	14:59	15:59	18:44	19:49
Районная больница	6,1		08:05	09:15	10:40	13:00	14:45	15:00	16:00	18:45	19:50
Поликлиника	6,4		08:06	09:16	10:41	13:01	14:46	15:01	16:01	18:46	19:51
Куприянова	7,0		08:07	09:17	10:42	13:02	14:47	15:02	16:02	18:47	19:52
8 Марта	7,9		08:09	09:19	10:44	13:04	14:49	15:04	16:04	18:49	19:54
Завод ЖБИ	8,9		08:10	09:20	10:45	13:05	14:50	15:05	16:05	18:50	19:55
Вокзал	9,8		08:12	09:22	10:47	13:07	14:52	15:07	16:07	18:52	19:57
Орджоникидзе	10,0		08:14	09:24	10:49	13:09	14:54	15:09	16:09	18:54	19:59
Заводская	10,4		08:17	09:27	10:52	13:12	14:57	15:12	16:12	18:57	20:02
Черниковщина	11,2		08:20	09:30	10:55	13:15	15:00	15:15	16:15	19:00	20:05

Заместитель генерального
директора по перевозкам
ОАО «Миноблавтотранс»

УТВЕРЖДАЮ
Заместитель директора
государственного предприятия
«Миноблпассажиртранс»

Е.В.Игнатов

С.М.Яцынович

« ____ »

2025 г.

«04» декабря

2025 г.

РАСПИСАНИЕ

ДВИЖЕНИЯ АВТОБУСОВ ПО ПРИГОРОДНЫМ МАРШРУТАМ

Маршрут, тип маршрута	Перевозчик	Тип автобуса	Расстояние, км	Периодичность
№ 220С «Жодино – ОБЛАСТНАЯ БОЛЬНИЦА», скоростной; № 471С «Минск – Жодино», скоростной	ОАО «Миноблавтотранс» (филиал «АП №18»)	М ₃	51,4/50,8	БУДНИЕ ДНИ
			44,6/-	
			В действии с	08.12.2025

ЛИСТ 1 из 1

Расстояние, км			Остановочный пункт	220С		220С		471С	
220С		471С		туда	обр.	туда	обр.	туда	обр.
туда	обр.	туда							
0,0	50,8	0,0	АС ЖОДИНО	06:55	09:55	11:55	14:30	16:32	
****	****	1,4	Рокоссовского	****	****	****	****	16:37	
2,6	48,4	2,6	Пов. Барсуки	06:58	09:51	11:58	14:26	16:38	
4,9	****	4,7	Пережное	07:00	****	12:00	****	16:40	
****	46,2	****	Березовица	****	09:49	****	14:24	****	
6,8	44,1	6,8	Высокие Ляды	07:02	09:47	12:02	14:22	16:42	
8,2	42,5	8,4	Дорожный	07:04	09:45	12:04	14:20	16:43	
10,7	40,4	10,7	Пов. Жажелка	07:07	09:42	12:07	14:17	16:45	
12,6	38,4	12,5	Пов. Калюга	07:09	09:40	12:09	14:15	16:47	
15,7	35,3	15,7	Пов. Кривая Берёза	07:12	09:36	12:12	14:11	16:50	
17,0	****	16,9	Пов. Смолевичи	07:14	****	12:14	****	16:51	
18,1	33,9	****	ГК «Озерный»	07:16	09:33	12:16	14:08	****	
19,0	32,9	****	Лицей	07:17	09:32	12:17	14:07	****	
19,9	32,0	****	Дом быта	07:19	09:30	12:19	14:05	****	
20,8	31,1	****	Школа № 2	07:20	09:29	12:20	14:04	****	
21,5	****	****	Песчаная	07:21	****	12:21	****	****	
22,5	29,4	****	Уборки	07:23	09:25	12:23	14:00	****	
24,1	27,9	18,7	Криница	07:26	09:23	12:26	13:58	16:53	
25,7	25,8	20,6	Высокая Горка	07:28	09:21	12:28	13:56	16:55	
27,4	24,5	22,1	Новое Житьё	07:30	09:19	12:30	13:54	16:56	
28,8	22,9	23,6	Динаровка	07:32	09:17	12:32	13:52	16:57	
30,9	20,7	25,7	Пов. Домашаны	07:34	09:15	12:34	13:50	16:59	
35,4	****	30,2	Слобода	07:40	****	12:40	****	17:03	
36,3	15,7	31,0	Пов. Слобода	07:41	09:08	12:41	13:43	17:04	
39,1	12,6	****	Слободщина	07:44	09:05	12:44	13:40	****	
41,0	****	****	Королёв Стан-2	07:46	****	12:46	****	****	
43,8	7,9	****	Скураты	07:51	08:59	12:51	13:34	****	
45,5	6,1	****	Курганы	07:54	08:56	12:54	13:31	****	
47,0	4,6	****	Лесковка (КИЗ)	07:56	08:54	12:56	13:29	****	
47,7	3,8	****	Лесковка	07:57	08:53	12:57	13:28	****	
50,0	1,4	****	Областная детская больница	08:01	08:49	13:01	13:24	****	
50,9	0,6	****	Областная больница	08:04	08:46	13:04	13:21	****	
51,4	0,0	****	РНПЦ ОНКОЛОГИИ	08:05	08:45	13:05	13:20	****	
		41,0	Военная академия					17:12	
		44,6	ст.м. «Уручье»					17:17	

Заместитель генерального
директора по перевозкам
ОАО «Миноблавтотранс»

УТВЕРЖДАЮ
Заместитель директора
государственного предприятия
«Миноблпассажиранс»

Е.В.Игнатов

С.М.Яцынович

«___»

2025 г.

«04» декабря

2025 г.



РАСПИСАНИЕ ДВИЖЕНИЯ АВТОБУСОВ ПО ПРИГОРОДНЫМ МАРШРУТАМ

Маршрут, тип маршрута	Перевозчик	Тип автобуса	Расстояние, км	Периодичность
№ 220С «Жодино - ОБЛАСТНАЯ БОЛЬНИЦА», скоростной; № 471С «Минск - Жодино», скоростной	ОАО «Миноблавтотранс» (филиал «АП №18»)	М ₃	51,4/50,8	БУДНИЕ ДНИ
			44,6/-	
			В действии с	08.12.2025

ЛИСТ 1 из 1

Расстояние, км			Остановочный пункт	220С		220С		471С	
220С		471С		туда	обр.	туда	обр.	туда	обр.
туда	обр.	туда							
0,0	50,8	0,0	АС ЖОДИНО	06:55	09:55	11:55	14:30	16:32	
****	****	1,4	Рокоссовского	****	****	****	****	16:37	
2,6	48,4	2,6	Пов. Барсуки	06:58	09:51	11:58	14:26	16:38	
4,9	****	4,7	Перемежное	07:00	****	12:00	****	16:40	
****	46,2	****	Березовица	****	09:49	****	14:24	****	
6,8	44,1	6,8	Высокие Ляды	07:02	09:47	12:02	14:22	16:42	
8,2	42,5	8,4	Дорожный	07:04	09:45	12:04	14:20	16:43	
10,7	40,4	10,7	Пов. Жажелка	07:07	09:42	12:07	14:17	16:45	
12,6	38,4	12,5	Пов. Калюга	07:09	09:40	12:09	14:15	16:47	
15,7	35,3	15,7	Пов. Кривая Берёза	07:12	09:36	12:12	14:11	16:50	
17,0	****	16,9	Пов. Смолевичи	07:14	****	12:14	****	16:51	
18,1	33,9	****	ГК «Озерный»	07:16	09:33	12:16	14:08	****	
19,0	32,9	****	Лицей	07:17	09:32	12:17	14:07	****	
19,9	32,0	****	Дом быта	07:19	09:30	12:19	14:05	****	
20,8	31,1	****	Школа № 2	07:20	09:29	12:20	14:04	****	
21,5	****	****	Песчаная	07:21	****	12:21	****	****	
22,5	29,4	****	Уборки	07:23	09:25	12:23	14:00	****	
24,1	27,9	18,7	Криница	07:26	09:23	12:26	13:58	16:53	
25,7	25,8	20,6	Высокая Горка	07:28	09:21	12:28	13:56	16:55	
27,4	24,5	22,1	Новое Житьё	07:30	09:19	12:30	13:54	16:56	
28,8	22,9	23,6	Динаровка	07:32	09:17	12:32	13:52	16:57	
30,9	20,7	25,7	Пов. Домашаны	07:34	09:15	12:34	13:50	16:59	
35,4	****	30,2	Слобода	07:40	****	12:40	****	17:03	
36,3	15,7	31,0	Пов. Слобода	07:41	09:08	12:41	13:43	17:04	
39,1	12,6	****	Слободщина	07:44	09:05	12:44	13:40	****	
41,0	****	****	Королёв Стан-2	07:46	****	12:46	****	****	
43,8	7,9	****	Скураты	07:51	08:59	12:51	13:34	****	
45,5	6,1	****	Курганы	07:54	08:56	12:54	13:31	****	
47,0	4,6	****	Лесковка (КИЗ)	07:56	08:54	12:56	13:29	****	
47,7	3,8	****	Лесковка	07:57	08:53	12:57	13:28	****	
50,0	1,4	****	Областная детская больница	08:01	08:49	13:01	13:24	****	
50,9	0,6	****	Областная больница	08:04	08:46	13:04	13:21	****	
51,4	0,0	****	РНПЦ ОНКОЛОГИИ	08:05	08:45	13:05	13:20	****	
		41,0	Военная академия					17:12	
		44,6	ст.м. «Уручье»					17:17	

Заместитель генерального
директора по перевозкам
ОАО «Миноблавтотранс»

УТВЕРЖДАЮ
Заместитель директора
государственного предприятия
«Миноблпассажиртранс»

Е.В.Игнатов

С.М.Яцынович

« _____ » 2025 г.

«04» декабря

2025 г.

РАСПИСАНИЕ

ДВИЖЕНИЯ АВТОБУСОВ ПО ПРИГОРОДНЫМ МАРШРУТАМ

Маршрут, тип маршрута	Перевозчик	Тип автобуса	Расстояние, км	Периодичность
№ 220С «Жодино - ОБЛАСТНАЯ БОЛЬНИЦА», скоростной; № 471С «Минск - Жодино», скоростной	ОАО «Миноблавтотранс» (филиал «АП №18»)	М ₃	51,4/50,8	БУДНИЕ ДНИ
			44,6/-	
			В действии с	08.12.2025

ЛИСТ 1 из 1

Расстояние, км			Остановочный пункт	220С		220С		471С	
220С		471С		туда	обр.	туда	обр.	туда	обр.
туда	обр.	туда							
0,0	50,8	0,0	АС ЖОДИНО	06:55	09:55	11:55	14:30	16:32	
****	****	1,4	Рокоссовского	****	****	****	****	16:37	
2,6	48,4	2,6	Пов. Барсуки	06:58	09:51	11:58	14:26	16:38	
4,9	****	4,7	Пережное	07:00	****	12:00	****	16:40	
****	46,2	****	Березовица	****	09:49	****	14:24	****	
6,8	44,1	6,8	Высокие Ляды	07:02	09:47	12:02	14:22	16:42	
8,2	42,5	8,4	Дорожный	07:04	09:45	12:04	14:20	16:43	
10,7	40,4	10,7	Пов. Жажелка	07:07	09:42	12:07	14:17	16:45	
12,6	38,4	12,5	Пов. Калюга	07:09	09:40	12:09	14:15	16:47	
15,7	35,3	15,7	Пов. Кривая Берёза	07:12	09:36	12:12	14:11	16:50	
17,0	****	16,9	Пов. Смолевичи	07:14	****	12:14	****	16:51	
18,1	33,9	****	ГК «Озерный»	07:16	09:33	12:16	14:08	****	
19,0	32,9	****	Лицей	07:17	09:32	12:17	14:07	****	
19,9	32,0	****	Дом быта	07:19	09:30	12:19	14:05	****	
20,8	31,1	****	Школа № 2	07:20	09:29	12:20	14:04	****	
21,5	****	****	Песчаная	07:21	****	12:21	****	****	
22,5	29,4	****	Уборки	07:23	09:25	12:23	14:00	****	
24,1	27,9	18,7	Криница	07:26	09:23	12:26	13:58	16:53	
25,7	25,8	20,6	Высокая Горка	07:28	09:21	12:28	13:56	16:55	
27,4	24,5	22,1	Новое Житьё	07:30	09:19	12:30	13:54	16:56	
28,8	22,9	23,6	Динаровка	07:32	09:17	12:32	13:52	16:57	
30,9	20,7	25,7	Пов. Домашаны	07:34	09:15	12:34	13:50	16:59	
35,4	****	30,2	Слобода	07:40	****	12:40	****	17:03	
36,3	15,7	31,0	Пов. Слобода	07:41	09:08	12:41	13:43	17:04	
39,1	12,6	****	Слободщина	07:44	09:05	12:44	13:40	****	
41,0	****	****	Королёв Стан-2	07:46	****	12:46	****	****	
43,8	7,9	****	Скураты	07:51	08:59	12:51	13:34	****	
45,5	6,1	****	Курганы	07:54	08:56	12:54	13:31	****	
47,0	4,6	****	Лесковка (КИЗ)	07:56	08:54	12:56	13:29	****	
47,7	3,8	****	Лесковка	07:57	08:53	12:57	13:28	****	
50,0	1,4	****	Областная детская больница	08:01	08:49	13:01	13:24	****	
50,9	0,6	****	Областная больница	08:04	08:46	13:04	13:21	****	
51,4	0,0	****	РНПЦ ОНКОЛОГИИ	08:05	08:45	13:05	13:20	****	
		41,0	Военная академия					17:12	
		44,6	ст.м. «Уручье»					17:17	

СОГЛАСОВАНО
Заместитель генерального
директора по перевозкам
ОАО «МИНОБЛАВТОТРАНС»

Е.В.Игнатов

«__» _____ 2025

УТВЕРЖДАЮ
Заместитель директора
государственного предприятия
«МИНОБЛАВТОТРАНС»

С.М.Яцынович
2025



**РАСПИСАНИЕ
ДВИЖЕНИЯ АВТОБУСОВ ПО ПРИГОРОДНОМУ МАРШРУТУ**

Маршрут, тип маршрута	Перевозчик	Тип автобуса	Расстояние, км	Периодичность
№410/410а/410в/410у «Минск – СУТОКИ», обычный	ОАО «Миноблавтотранс» (филиал «АП №18»)	МЗ	57,5 – 61,9	ЕЖЕДНЕВНО
			В действии	С 08.12.2025

ЛИСТ 1 из 2

Расстояние в КМ							Остановочный пункт	Код СКС	410а	410а	410	410а	410в				
№410		№410а		№410у		410в			1-7	1-7	1-7						
Туда	Обр.	Туда	Обр.	Туда	Обр.	Обр.			Обр.	Туда	Обр.	Туда	Обр.				
0,0	58,1	0,0	61,9	0,0	61,9		АС Славинского	500215	8:35	13:05	16:30	16:50					
3,7	54,5	3,7	58,3	3,7	58,3		ст.м. "Борис. тракт"	500220	8:27	13:12	16:22	16:57					
5,4	52,9	5,4	56,7	5,4	56,7	52,9	ст.м. "Уручье"	500015	8:24	13:20	16:19	17:05	20:05				
8,8	49,3	8,8	53,1	8,8	53,1	49,3	Военная академия	500262	8:17	13:26	16:12	17:11	19:57				
12,3	45,8	12,3	49,6	12,3	49,6	45,8	Жуков Луг-2	501063	8:13	13:32	16:09	17:17	19:54				
13,6	44,3	13,6	48,1	13,6	48,1	44,3	Королёв Стан-1	501064	8:11	13:34	16:07	17:19	19:52				
14,1	44,0	14,1	47,8	14,1	47,8	44,0	Королёв Стан-2	501065	8:10	13:35	16:06	17:20	19:51				
16,0	42,1	16,0	45,9	16,0	45,9	42,1	Слободщина	501068	8:07	13:37	16:04	17:22	19:49				
19,1	39,3	19,1	43,1	19,1	43,1	39,3	пов. Слобода	517210	8:04	13:40	16:01	17:25	19:46				
19,8	38,5	19,8	42,3	19,8	42,3	38,5	Слобода	517209	8:03	13:41	16:00	17:26	19:45				
24,3	34,0	24,3	37,8	24,3	37,8	34,0	Домашаны	517101	7:58	13:46	15:55	17:31	19:40				
26,6	31,9	26,6	35,7	26,6	35,7	31,9	Динаровка	517100	7:56	13:49	15:53	17:34	19:38				
28,2	30,4	28,2	34,2	28,2	34,2	30,4	Новое Житьё	517099	7:54	13:50	15:51	17:35	19:36				
29,7	28,9	29,7	32,7	29,7	32,7	28,9	Высокая Горка	517098	7:53	13:52	15:50	17:37	19:35				
31,4	26,7	31,4	30,5	31,4	30,5	26,7	Криница	517097	7:51	13:54	15:48	17:39	19:33				
32,9	25,1	32,9	28,9	32,9	28,9	25,1	Уборки	517294	7:48	13:56	15:45	17:41	19:30				
****	24,2	****	28,0	****	28,0	24,2	Песчаная		07:46	****	15:43	****	19:28				
34,5	23,5	34,5	27,3	34,5	27,3	23,5	Школа № 2	517238	7:45	13:59	15:42	17:44	19:27				
35,4	22,6	35,4	26,4	35,4	26,4	22,6	Дом быта	517281	7:42	14:01	15:40	17:46	19:25				
36,3	21,7	36,3	25,5	36,3	25,5	21,7	Лицей	517106	7:39	14:04	15:37	17:49	19:22				
36,9	21,1	36,9	24,9	36,9	24,9	21,1	ЖК Смолевичи	517086	7:36	14:07	15:36	17:52	19:21				
37,3	20,5	37,3	24,3	37,3	24,3	20,5	гост. к-с Озерный	517300	7:34	14:10	15:34	17:55	19:19				
37,9	19,9	37,9	23,7	37,9	23,7	19,9	Ал. Лявданского	517316	7:32	14:11	15:32	17:56	19:17				
****	19,4	****	23,2	****	23,2	19,4	Рождественская	517317	7:31	****	15:31	****	19:16				
39,3	18,3	39,3	22,1	39,3	22,1	18,3	Кривая Берёза	517273	7:29	14:14	15:29	17:59	19:14				
41,0	16,7	41,0	20,5	41,0	20,5	16,7	Курково	517161	7:26	14:16	15:26	18:01	19:11				
43,4	14,3	43,4	18,1	43,4	18,1	14,3	Бол. Каменка	517166	7:22	14:19	15:22	18:04	19:07				
****	****	****	****	46,0	15,4	****	СТ «Лесной Уголок»	517162	****	****	****	****	****				
44,2	13,4	44,2	17,2	48,0	13,4	13,4	Мал. Каменка	517167	7:20	14:20	15:20	18:05	19:05				
47,5	10,1	47,5	13,9	51,3	10,1	10,1	Мглё-1	517165	7:15	14:24	15:15	18:09	19:00				
48,4	9,4	48,4	13,2	52,2	9,4	9,4	Мглё	517036	7:14	14:26	15:14	18:11	18:59				
49,7	7,9	49,7	11,7	53,5	7,9	7,9	пов. Прудиче	517037	7:11	14:27	15:11	18:12	18:56				
51,2	6,4	51,2	10,2	55,0	6,4	6,4	Прудиче	517147	7:09	14:30	15:09	18:15	18:54				
52,9	4,7	52,9	8,5	56,7	4,7	4,7	пов. Юрьево	517148	7:05	14:33	15:05	18:18	18:50				
****	****	54,8	6,6	****	****	****	Юрьево	517207	7:02	14:38	****	18:23	****				
55,3	2,3	59,2	2,3	59,1	2,3	2,3	Антополье	517149	6:55	14:46	15:00	18:31	18:45				
56,2	1,3	60,1	1,3	60,0	1,3	1,3	Сутоки-1	517150	6:53	14:47	14:58	18:32	18:43				
57,5	0,0	61,4	0,0	61,3	0,0	0,0	СУТОКИ	517151	6:50	14:50	14:55	18:35	18:40				

СОГЛАСОВАНО
Заместитель генерального
директора по перевозкам
ОАО «МИНОБЛАВТОТРАНС»

Е.В.Игнатов

«___» _____ 2025

УТВЕРЖДАЮ

Заместитель директора
государственного предприятия
«МИНОБЛПАССАЖИТРАНС»

«04» _____ декабря

С.М.Яцынович
2025

**РАСПИСАНИЕ
ДВИЖЕНИЯ АВТОБУСОВ ПО ПРИГОРОДНОМУ МАРШРУТУ**

Маршрут, тип маршрута	Перевозчик	Тип автобуса	Расстояние, км	Периодичность
№410/410а/410в/410у «Минск – СУТОКИ», обычный	ОАО «Миноблавтотранс» (филиал «АП №18»)	МЗ	57,5 – 61,9	ПО ДНЯМ
			В действии	С 08.12.2025

ЛИСТ 2 из 2

Расстояние в КМ								Остановочный пункт	Код СКС	410а		410		410		410у					
№410		№410а		№410у		410в	1, 3, 5			ЗИМА - 2,4,6,7 ЛЕТО - 6,7		ЗИМА - нет ЛЕТО - 2,4									
Туда	Обр.	Туда	Обр.	Туда	Обр.	Обр.	Туда			Обр.	Туда	Обр.	Туда	Обр.							
0,0	58,1	0,0	61,9	0,0	61,9		АС Славинского	500215	8:50	12:15	8:50	12:15	8:50	12:25							
3,7	54,5	3,7	58,3	3,7	58,3		ст.м. "Борис. тракт"	500220	8:57	12:07	8:57	12:07	8:57	12:17							
5,4	52,9	5,4	56,7	5,4	56,7	52,9	ст.м. "Уручье"	500015	9:05	12:04	9:05	12:04	9:05	12:14							
8,8	49,3	8,8	53,1	8,8	53,1	49,3	Военная академия	500262	9:11	11:57	9:11	11:57	9:11	12:07							
12,3	45,8	12,3	49,6	12,3	49,6	45,8	Жуков Луг-2	501063	9:17	11:54	9:17	11:54	9:17	12:04							
13,6	44,3	13,6	48,1	13,6	48,1	44,3	Королёв Стан-1	501064	9:19	11:52	9:19	11:52	9:19	12:02							
14,1	44,0	14,1	47,8	14,1	47,8	44,0	Королёв Стан-2	501065	9:20	11:51	9:20	11:51	9:20	12:01							
16,0	42,1	16,0	45,9	16,0	45,9	42,1	Слободщина	501068	9:22	11:49	9:22	11:49	9:22	11:59							
19,1	39,3	19,1	43,1	19,1	43,1	39,3	пов. Слобода	517210	9:25	11:46	9:25	11:46	9:25	11:56							
19,8	38,5	19,8	42,3	19,8	42,3	38,5	Слобода	517209	9:26	11:45	9:26	11:45	9:26	11:55							
24,3	34,0	24,3	37,8	24,3	37,8	34,0	Домашаны	517101	9:31	11:40	9:31	11:40	9:31	11:50							
26,6	31,9	26,6	35,7	26,6	35,7	31,9	Динаровка	517100	9:34	11:38	9:34	11:38	9:34	11:48							
28,2	30,4	28,2	34,2	28,2	34,2	30,4	Новое Житьё	517099	9:35	11:36	9:35	11:36	9:35	11:46							
29,7	28,9	29,7	32,7	29,7	32,7	28,9	Высокая Горка	517098	9:37	11:35	9:37	11:35	9:37	11:45							
31,4	26,7	31,4	30,5	31,4	30,5	26,7	Криница	517097	9:39	11:33	9:39	11:33	9:39	11:43							
32,9	25,1	32,9	28,9	32,9	28,9	25,1	Уборки	517294	9:41	11:30	9:41	11:30	9:41	11:40							
****	24,2	****	28,0	****	28,0	24,2	Песчаная		****	11:28	****	11:28	****	11:38							
34,5	23,5	34,5	27,3	34,5	27,3	23,5	Школа № 2	517238	9:44	11:27	9:44	11:27	9:44	11:37							
35,4	22,6	35,4	26,4	35,4	26,4	22,6	Дом быта	517281	9:46	11:25	9:46	11:25	9:46	11:35							
36,3	21,7	36,3	25,5	36,3	25,5	21,7	Лицей	517106	9:49	11:22	9:49	11:22	9:49	11:32							
36,9	21,1	36,9	24,9	36,9	24,9	21,1	ЖК Смолевичи	517086	9:52	11:21	9:52	11:21	9:52	11:31							
37,3	20,5	37,3	24,3	37,3	24,3	20,5	гост. к-с Озерный	517300	9:55	11:19	9:55	11:19	9:55	11:29							
37,9	19,9	37,9	23,7	37,9	23,7	19,9	Ал. Лявданского	517316	9:56	11:17	9:56	11:17	9:56	11:27							
****	19,4	****	23,2	****	23,2	19,4	Рождественская	517317	****	11:16	****	11:16	****	11:26							
39,3	18,3	39,3	22,1	39,3	22,1	18,3	Кривая Берёза	517273	9:59	11:14	9:59	11:14	9:59	11:24							
41,0	16,7	41,0	20,5	41,0	20,5	16,7	Курково	517161	10:01	11:11	10:01	11:11	10:01	11:21							
43,4	14,3	43,4	18,1	43,4	18,1	14,3	Бол. Каменка	517166	10:04	11:07	10:04	11:07	10:04	11:17							
****	****	****	****	46,0	15,4	****	СТ «Лесной Уголок»	517162	****	****	****	****	10:10	11:10							
44,2	13,4	44,2	17,2	48,0	13,4	13,4	Мал. Каменка	517167	10:05	11:05	10:05	11:05	10:15	11:05							
47,5	10,1	47,5	13,9	51,3	10,1	10,1	Мглё-1	517165	10:09	11:00	10:09	11:00	10:19	11:00							
48,4	9,4	48,4	13,2	52,2	9,4	9,4	Мглё	517036	10:11	10:59	10:11	10:59	10:21	10:59							
49,7	7,9	49,7	11,7	53,5	7,9	7,9	пов. Прудиче	517037	10:12	10:56	10:12	10:56	10:22	10:56							
51,2	6,4	51,2	10,2	55,0	6,4	6,4	Прудиче	517147	10:15	10:54	10:15	10:54	10:25	10:54							
52,9	4,7	52,9	8,5	56,7	4,7	4,7	пов. Юрьево	517148	10:18	10:50	10:18	10:50	10:28	10:50							
****	****	54,8	6,6	****	****	****	Юрьево	517207	10:23	****	****	****	****	****							
55,3	2,3	59,2	2,3	59,1	2,3	2,3	Антополье	517149	10:31	10:45	10:21	10:45	10:31	10:45							
56,2	1,3	60,1	1,3	60,0	1,3	1,3	Сутоки-1	517150	10:32	10:43	10:22	10:43	10:32	10:43							
57,5	0,0	61,4	0,0	61,3	0,0	0,0	СУТОКИ	517151	10:35	10:40	10:25	10:40	10:35	10:40							

СОГЛАСОВАНО
Заместитель генерального
директора по перевозкам
ОАО «МИНОБЛАВТОТРАНС»

Е.В.Игнатов

«___» _____ 2025

УТВЕРЖДАЮ

Заместитель директора
государственного предприятия
«МИНОБЛПАССАЖИТРАНС»



«04» _____ декабря

С.М.Яцынович
2025

**РАСПИСАНИЕ
ДВИЖЕНИЯ АВТОБУСОВ ПО ПРИГОРОДНОМУ МАРШРУТУ**

Маршрут, тип маршрута	Перевозчик	Тип автобуса	Расстояние, км	Периодичность
№410/410а/410в/410у «Минск – СУТОКИ», обычный	ОАО «Миноблавтотранс» (филиал «АП №18»)	МЗ	57,5 – 61,9	ПО ДНЯМ
			В действии	С 08.12.2025

ЛИСТ 2 из 2

Расстояние в КМ							Остановочный пункт	Код СКС	410а		410		410		410у				
№410		№410а		№410у		410в			1, 3, 5		ЗИМА - 2,4,6,7 ЛЕТО - 6,7		ЗИМА - нет ЛЕТО - 2,4						
Туда	Обр.	Туда	Обр.	Туда	Обр.	Обр.			Туда	Обр.	Туда	Обр.	Туда	Обр.					
0,0	58,1	0,0	61,9	0,0	61,9		АС Славинского	500215	8:50	12:15	8:50	12:15	8:50	12:25					
3,7	54,5	3,7	58,3	3,7	58,3		ст.м. "Борис. тракт"	500220	8:57	12:07	8:57	12:07	8:57	12:17					
5,4	52,9	5,4	56,7	5,4	56,7	52,9	ст.м. "Уручье"	500015	9:05	12:04	9:05	12:04	9:05	12:14					
8,8	49,3	8,8	53,1	8,8	53,1	49,3	Военная академия	500262	9:11	11:57	9:11	11:57	9:11	12:07					
12,3	45,8	12,3	49,6	12,3	49,6	45,8	Жуков Луг-2	501063	9:17	11:54	9:17	11:54	9:17	12:04					
13,6	44,3	13,6	48,1	13,6	48,1	44,3	Королёв Стан-1	501064	9:19	11:52	9:19	11:52	9:19	12:02					
14,1	44,0	14,1	47,8	14,1	47,8	44,0	Королёв Стан-2	501065	9:20	11:51	9:20	11:51	9:20	12:01					
16,0	42,1	16,0	45,9	16,0	45,9	42,1	Слободщина	501068	9:22	11:49	9:22	11:49	9:22	11:59					
19,1	39,3	19,1	43,1	19,1	43,1	39,3	пов. Слобода	517210	9:25	11:46	9:25	11:46	9:25	11:56					
19,8	38,5	19,8	42,3	19,8	42,3	38,5	Слобода	517209	9:26	11:45	9:26	11:45	9:26	11:55					
24,3	34,0	24,3	37,8	24,3	37,8	34,0	Домашаны	517101	9:31	11:40	9:31	11:40	9:31	11:50					
26,6	31,9	26,6	35,7	26,6	35,7	31,9	Динаровка	517100	9:34	11:38	9:34	11:38	9:34	11:48					
28,2	30,4	28,2	34,2	28,2	34,2	30,4	Новое Житьё	517099	9:35	11:36	9:35	11:36	9:35	11:46					
29,7	28,9	29,7	32,7	29,7	32,7	28,9	Высокая Горка	517098	9:37	11:35	9:37	11:35	9:37	11:45					
31,4	26,7	31,4	30,5	31,4	30,5	26,7	Криница	517097	9:39	11:33	9:39	11:33	9:39	11:43					
32,9	25,1	32,9	28,9	32,9	28,9	25,1	Уборки	517294	9:41	11:30	9:41	11:30	9:41	11:40					
****	24,2	****	28,0	****	28,0	24,2	Песчаная		****	11:28	****	11:28	****	11:38					
34,5	23,5	34,5	27,3	34,5	27,3	23,5	Школа № 2	517238	9:44	11:27	9:44	11:27	9:44	11:37					
35,4	22,6	35,4	26,4	35,4	26,4	22,6	Дом быта	517281	9:46	11:25	9:46	11:25	9:46	11:35					
36,3	21,7	36,3	25,5	36,3	25,5	21,7	Лицей	517106	9:49	11:22	9:49	11:22	9:49	11:32					
36,9	21,1	36,9	24,9	36,9	24,9	21,1	ЖК Смолевичи	517086	9:52	11:21	9:52	11:21	9:52	11:31					
37,3	20,5	37,3	24,3	37,3	24,3	20,5	гост. к-с Озерный	517300	9:55	11:19	9:55	11:19	9:55	11:29					
37,9	19,9	37,9	23,7	37,9	23,7	19,9	Ал. Лявданского	517316	9:56	11:17	9:56	11:17	9:56	11:27					
****	19,4	****	23,2	****	23,2	19,4	Рождественская	517317	****	11:16	****	11:16	****	11:26					
39,3	18,3	39,3	22,1	39,3	22,1	18,3	Кривая Берёза	517273	9:59	11:14	9:59	11:14	9:59	11:24					
41,0	16,7	41,0	20,5	41,0	20,5	16,7	Курково	517161	10:01	11:11	10:01	11:11	10:01	11:21					
43,4	14,3	43,4	18,1	43,4	18,1	14,3	Бол. Каменка	517166	10:04	11:07	10:04	11:07	10:04	11:17					
****	****	****	****	46,0	15,4	****	СТ «Лесной Уголок»	517162	****	****	****	****	10:10	11:10					
44,2	13,4	44,2	17,2	48,0	13,4	13,4	Мал. Каменка	517167	10:05	11:05	10:05	11:05	10:15	11:05					
47,5	10,1	47,5	13,9	51,3	10,1	10,1	Мглё-1	517165	10:09	11:00	10:09	11:00	10:19	11:00					
48,4	9,4	48,4	13,2	52,2	9,4	9,4	Мглё	517036	10:11	10:59	10:11	10:59	10:21	10:59					
49,7	7,9	49,7	11,7	53,5	7,9	7,9	пов. Прудиче	517037	10:12	10:56	10:12	10:56	10:22	10:56					
51,2	6,4	51,2	10,2	55,0	6,4	6,4	Прудиче	517147	10:15	10:54	10:15	10:54	10:25	10:54					
52,9	4,7	52,9	8,5	56,7	4,7	4,7	пов. Юрьево	517148	10:18	10:50	10:18	10:50	10:28	10:50					
****	****	54,8	6,6	****	****	****	Юрьево	517207	10:23	****	****	****	****	****					
55,3	2,3	59,2	2,3	59,1	2,3	2,3	Антополье	517149	10:31	10:45	10:21	10:45	10:31	10:45					
56,2	1,3	60,1	1,3	60,0	1,3	1,3	Сутоки-1	517150	10:32	10:43	10:22	10:43	10:32	10:43					
57,5	0,0	61,4	0,0	61,3	0,0	0,0	СУТОКИ	517151	10:35	10:40	10:25	10:40	10:35	10:40					

СОГЛАСОВАНО
Заместитель генерального
директора по перевозкам
ОАО «МИНОБЛАВТОТРАНС»

Е.В.Игнатов

«__» _____ 2025

УТВЕРЖДАЮ

Заместитель директора
государственного предприятия
«МИНОБИПАСАЖИРТРАНС»

С.М.Яцынович
2025



**РАСПИСАНИЕ
ДВИЖЕНИЯ АВТОБУСОВ ПО ПРИГОРОДНОМУ МАРШРУТУ**

Маршрут, тип маршрута	Перевозчик	Тип автобуса	Расстояние, км	Периодичность
№410/410а/410в/410у «Минск – СУТОКИ», обычный	ОАО «Миноблавтотранс» (филиал «АП №18»)	М3	57,5 – 61,9	ЕЖЕДНЕВНО
			В действии	С 08.12.2025

ЛИСТ 1 из 2

Расстояние в КМ							Остановочный пункт	Код СКС	410а	410а	410	410а	410в				
№410		№410а		№410у		410в			1-7	1-7	1-7						
Туда	Обр.	Туда	Обр.	Туда	Обр.	Обр.			Обр.	Туда	Обр.	Туда	Обр.				
0,0	58,1	0,0	61,9	0,0	61,9		АС Славинского	500215	8:35	13:05	16:30	16:50					
3,7	54,5	3,7	58,3	3,7	58,3		ст.м. "Борис. тракт"	500220	8:27	13:12	16:22	16:57					
5,4	52,9	5,4	56,7	5,4	56,7	52,9	ст.м. "Уручье"	500015	8:24	13:20	16:19	17:05	20:05				
8,8	49,3	8,8	53,1	8,8	53,1	49,3	Военная академия	500262	8:17	13:26	16:12	17:11	19:57				
12,3	45,8	12,3	49,6	12,3	49,6	45,8	Жуков Луг-2	501063	8:13	13:32	16:09	17:17	19:54				
13,6	44,3	13,6	48,1	13,6	48,1	44,3	Королёв Стан-1	501064	8:11	13:34	16:07	17:19	19:52				
14,1	44,0	14,1	47,8	14,1	47,8	44,0	Королёв Стан-2	501065	8:10	13:35	16:06	17:20	19:51				
16,0	42,1	16,0	45,9	16,0	45,9	42,1	Слободщина	501068	8:07	13:37	16:04	17:22	19:49				
19,1	39,3	19,1	43,1	19,1	43,1	39,3	пов. Слобода	517210	8:04	13:40	16:01	17:25	19:46				
19,8	38,5	19,8	42,3	19,8	42,3	38,5	Слобода	517209	8:03	13:41	16:00	17:26	19:45				
24,3	34,0	24,3	37,8	24,3	37,8	34,0	Домашаны	517101	7:58	13:46	15:55	17:31	19:40				
26,6	31,9	26,6	35,7	26,6	35,7	31,9	Динаровка	517100	7:56	13:49	15:53	17:34	19:38				
28,2	30,4	28,2	34,2	28,2	34,2	30,4	Новое Житьё	517099	7:54	13:50	15:51	17:35	19:36				
29,7	28,9	29,7	32,7	29,7	32,7	28,9	Высокая Горка	517098	7:53	13:52	15:50	17:37	19:35				
31,4	26,7	31,4	30,5	31,4	30,5	26,7	Криница	517097	7:51	13:54	15:48	17:39	19:33				
32,9	25,1	32,9	28,9	32,9	28,9	25,1	Уборки	517294	7:48	13:56	15:45	17:41	19:30				
****	24,2	****	28,0	****	28,0	24,2	Песчаная		07:46	****	15:43	****	19:28				
34,5	23,5	34,5	27,3	34,5	27,3	23,5	Школа № 2	517238	7:45	13:59	15:42	17:44	19:27				
35,4	22,6	35,4	26,4	35,4	26,4	22,6	Дом быта	517281	7:42	14:01	15:40	17:46	19:25				
36,3	21,7	36,3	25,5	36,3	25,5	21,7	Лицей	517106	7:39	14:04	15:37	17:49	19:22				
36,9	21,1	36,9	24,9	36,9	24,9	21,1	ЖК Смолевичи	517086	7:36	14:07	15:36	17:52	19:21				
37,3	20,5	37,3	24,3	37,3	24,3	20,5	гост. к-с Озерный	517300	7:34	14:10	15:34	17:55	19:19				
37,9	19,9	37,9	23,7	37,9	23,7	19,9	Ал. Лявданского	517316	7:32	14:11	15:32	17:56	19:17				
****	19,4	****	23,2	****	23,2	19,4	Рождественская	517317	7:31	****	15:31	****	19:16				
39,3	18,3	39,3	22,1	39,3	22,1	18,3	Кривая Берёза	517273	7:29	14:14	15:29	17:59	19:14				
41,0	16,7	41,0	20,5	41,0	20,5	16,7	Курково	517161	7:26	14:16	15:26	18:01	19:11				
43,4	14,3	43,4	18,1	43,4	18,1	14,3	Бол. Каменка	517166	7:22	14:19	15:22	18:04	19:07				
****	****	****	****	46,0	15,4	****	СТ «Лесной Уголок»	517162	****	****	****	****	****				
44,2	13,4	44,2	17,2	48,0	13,4	13,4	Мал. Каменка	517167	7:20	14:20	15:20	18:05	19:05				
47,5	10,1	47,5	13,9	51,3	10,1	10,1	Мглё-1	517165	7:15	14:24	15:15	18:09	19:00				
48,4	9,4	48,4	13,2	52,2	9,4	9,4	Мглё	517036	7:14	14:26	15:14	18:11	18:59				
49,7	7,9	49,7	11,7	53,5	7,9	7,9	пов. Прудиче	517037	7:11	14:27	15:11	18:12	18:56				
51,2	6,4	51,2	10,2	55,0	6,4	6,4	Прудиче	517147	7:09	14:30	15:09	18:15	18:54				
52,9	4,7	52,9	8,5	56,7	4,7	4,7	пов. Юрьево	517148	7:05	14:33	15:05	18:18	18:50				
****	****	54,8	6,6	****	****	****	Юрьево	517207	7:02	14:38	****	18:23	****				
55,3	2,3	59,2	2,3	59,1	2,3	2,3	Антополье	517149	6:55	14:46	15:00	18:31	18:45				
56,2	1,3	60,1	1,3	60,0	1,3	1,3	Сутоки-1	517150	6:53	14:47	14:58	18:32	18:43				
57,5	0,0	61,4	0,0	61,3	0,0	0,0	СУТОКИ	517151	6:50	14:50	14:55	18:35	18:40				

СОГЛАСОВАНО
Заместитель генерального
директора по перевозкам
ОАО «МИНОБЛАВТОТРАНС»

Е.В.Игнатов

«___» _____ 2025

УТВЕРЖДАЮ
Заместитель директора
Государственного предприятия
«МИНОБЛАСАЖИРТРАНС»

С.М.Яцынович
2025



**РАСПИСАНИЕ
ДВИЖЕНИЯ АВТОБУСОВ ПО ПРИГОРОДНОМУ МАРШРУТУ**

Маршрут, тип маршрута	Перевозчик	Тип автобуса	Расстояние, км	Периодичность
№410/410а/410в/410у «Минск – СУТОКИ», обычный	ОАО «Миноблавтотранс» (филиал «АП №18»)	МЗ	57,5 – 61,9	ПО ДНЯМ
			В действии	С 08.12.2025

ЛИСТ 2 из 2

Расстояние в КМ								Остановочный пункт	Код СКС	410а		410		410		410у					
№410		№410а		№410у		410в	1, 3, 5			ЗИМА - 2,4,6,7 ЛЕТО - 6,7		ЗИМА - нет ЛЕТО - 2,4									
Туда	Обр.	Туда	Обр.	Туда	Обр.	Обр.	Туда			Обр.	Туда	Обр.	Туда	Обр.							
0,0	58,1	0,0	61,9	0,0	61,9		8:50			12:15	8:50	12:15	8:50	12:25							
3,7	54,5	3,7	58,3	3,7	58,3		АС Славинского	500215	8:57	12:07	8:57	12:07	8:57	12:17							
5,4	52,9	5,4	56,7	5,4	56,7	52,9	ст.м. "Борис тракт"	500220	8:57	12:07	8:57	12:07	8:57	12:17							
8,8	49,3	8,8	53,1	8,8	53,1	49,3	ст.м. "Уручье"	500015	9:05	12:04	9:05	12:04	9:05	12:14							
12,3	45,8	12,3	49,6	12,3	49,6	45,8	Военная академия	500262	9:11	11:57	9:11	11:57	9:11	12:07							
13,6	44,3	13,6	48,1	13,6	48,1	44,3	Жуков Луг-2	501063	9:17	11:54	9:17	11:54	9:17	12:04							
14,1	44,0	14,1	47,8	14,1	47,8	44,0	Королёв Стан-1	501064	9:19	11:52	9:19	11:52	9:19	12:02							
16,0	42,1	16,0	45,9	16,0	45,9	42,1	Королёв Стан-2	501065	9:20	11:51	9:20	11:51	9:20	12:01							
19,1	39,3	19,1	43,1	19,1	43,1	39,3	Слободщина	501068	9:22	11:49	9:22	11:49	9:22	11:59							
19,8	38,5	19,8	42,3	19,8	42,3	38,5	пов. Слобода	517210	9:25	11:46	9:25	11:46	9:25	11:56							
24,3	34,0	24,3	37,8	24,3	37,8	34,0	Слобода	517209	9:26	11:45	9:26	11:45	9:26	11:55							
26,6	31,9	26,6	35,7	26,6	35,7	31,9	Домашаны	517101	9:31	11:40	9:31	11:40	9:31	11:50							
28,2	30,4	28,2	34,2	28,2	34,2	30,4	Динаровка	517100	9:34	11:38	9:34	11:38	9:34	11:48							
29,7	28,9	29,7	32,7	29,7	32,7	28,9	Новое Житьё	517099	9:35	11:36	9:35	11:36	9:35	11:46							
31,4	26,7	31,4	30,5	31,4	30,5	26,7	Высокая Горка	517098	9:37	11:35	9:37	11:35	9:37	11:45							
32,9	25,1	32,9	28,9	32,9	28,9	25,1	Криница	517097	9:39	11:33	9:39	11:33	9:39	11:43							
****	24,2	****	28,0	****	28,0	24,2	Уборки	517294	9:41	11:30	9:41	11:30	9:41	11:40							
34,5	23,5	34,5	27,3	34,5	27,3	23,5	Песчаная		****	11:28	****	11:28	****	11:38							
35,4	22,6	35,4	26,4	35,4	26,4	22,6	Школа № 2	517238	9:44	11:27	9:44	11:27	9:44	11:37							
36,3	21,7	36,3	25,5	36,3	25,5	21,7	Дом быта	517281	9:46	11:25	9:46	11:25	9:46	11:35							
36,9	21,1	36,9	24,9	36,9	24,9	21,1	Лицей	517106	9:49	11:22	9:49	11:22	9:49	11:32							
37,3	20,5	37,3	24,3	37,3	24,3	20,5	ЖК Смолевичи	517086	9:52	11:21	9:52	11:21	9:52	11:31							
37,9	19,9	37,9	23,7	37,9	23,7	19,9	гост. к-с Озерный	517300	9:55	11:19	9:55	11:19	9:55	11:29							
****	19,4	****	23,2	****	23,2	19,4	Ал. Лявданского	517316	9:56	11:17	9:56	11:17	9:56	11:27							
39,3	18,3	39,3	22,1	39,3	22,1	18,3	Рождественская	517317	****	11:16	****	11:16	****	11:26							
41,0	16,7	41,0	20,5	41,0	20,5	16,7	Кривая Берёза	517273	9:59	11:14	9:59	11:14	9:59	11:24							
43,4	14,3	43,4	18,1	43,4	18,1	14,3	Курково	517161	10:01	11:11	10:01	11:11	10:01	11:21							
****	****	****	****	****	****	****	Бол. Каменка	517166	10:04	11:07	10:04	11:07	10:04	11:17							
44,2	13,4	44,2	17,2	44,2	17,2	13,4	СТ «Лесной Уголок»	517162	****	****	****	****	10:10	11:10							
47,5	10,1	47,5	13,9	47,5	13,9	10,1	Мал. Каменка	517167	10:05	11:05	10:05	11:05	10:15	11:05							
48,4	9,4	48,4	13,2	48,4	13,2	9,4	Мглё-1	517165	10:09	11:00	10:09	11:00	10:19	11:00							
49,7	7,9	49,7	11,7	49,7	11,7	7,9	Мглё	517036	10:11	10:59	10:11	10:59	10:21	10:59							
51,2	6,4	51,2	10,2	51,2	10,2	6,4	пов. Прудиче	517037	10:12	10:56	10:12	10:56	10:22	10:56							
52,9	4,7	52,9	8,5	52,9	8,5	4,7	Прудиче	517147	10:15	10:54	10:15	10:54	10:25	10:54							
****	****	54,8	6,6	****	****	****	пов. Юрьево	517148	10:18	10:50	10:18	10:50	10:28	10:50							
55,3	2,3	59,2	2,3	59,2	2,3	2,3	Юрьево	517207	10:23	****	****	****	****	****							
56,2	1,3	60,1	1,3	60,1	1,3	1,3	Антополье	517149	10:31	10:45	10:31	10:45	10:31	10:45							
57,5	0,0	61,4	0,0	61,4	0,0	0,0	Сутоки-1	517150	10:32	10:43	10:32	10:43	10:32	10:43							
							СУТОКИ	517151	10:35	10:40	10:35	10:40	10:35	10:40							