

а №2

Банк

Жд.оп. Заречное

**Районная
больница**

Апудок

Черница

Искра

Заказинец

Студенка-1

Студенка-2

Шипяны

Алесино

Туры

**Курганье
(сельисполком)**

Курганье-1

Кленник Низ-1

Кленник Низ-2

Кленник

Асташонки

Заболотье

Потичево

Схема пригородного маршрута № 224С Смоленичи – Потичево через Заболотье

В действии с 05.01.2026



УТВЕРЖДАЮ
Заместитель директора государственного
предприятия «Минтрансбел»

С.М. Яцынович
2025 г.

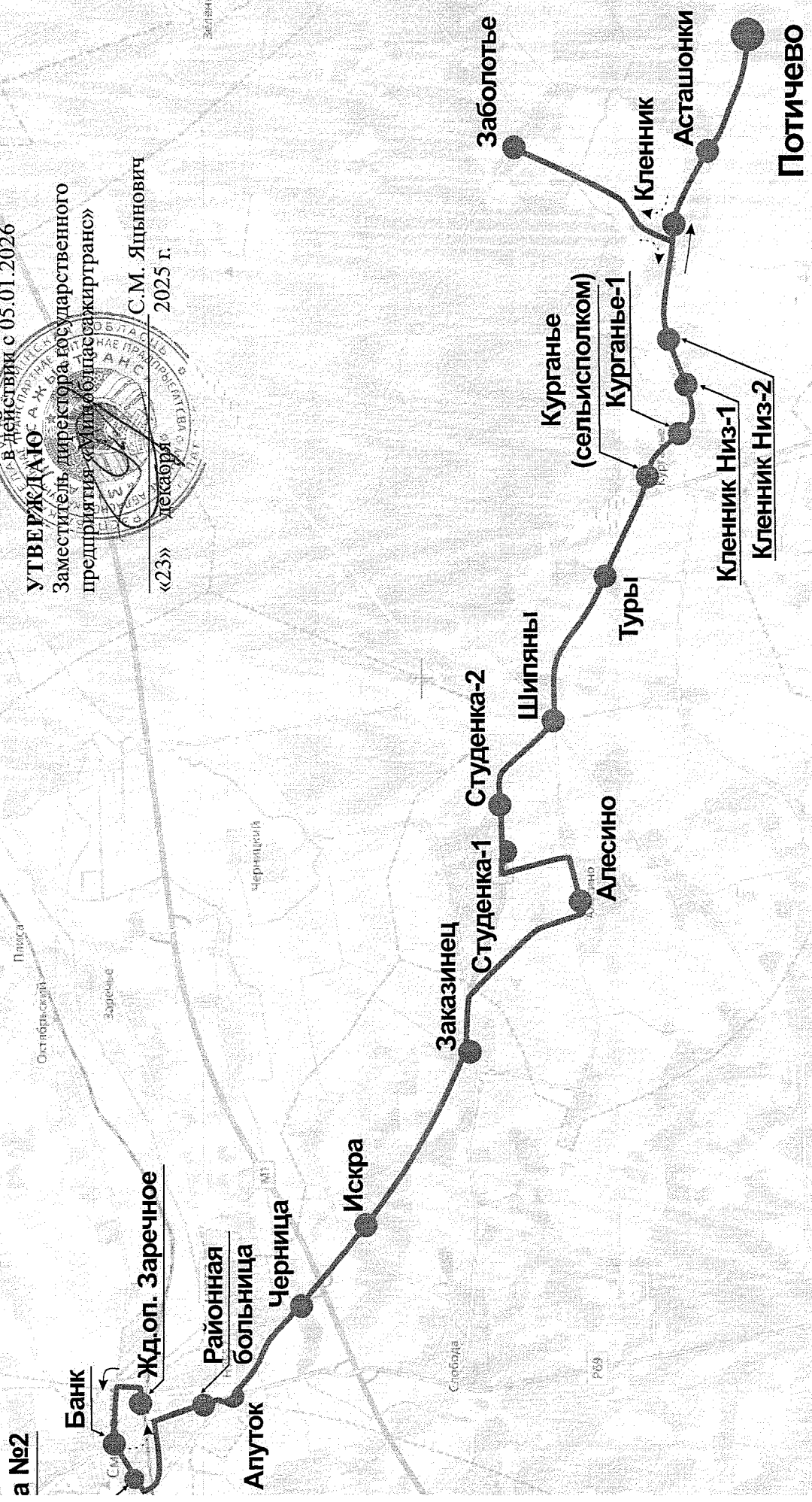

«23»
декабря

Схема пригородного маршрута № 224С Смоленичи – Потичево через Заболотье

УТВЕРЖДАЮ в действии с 05.01.2026

Заместитель директора государственного
предприятия «УМЦ областного сажиртранс»

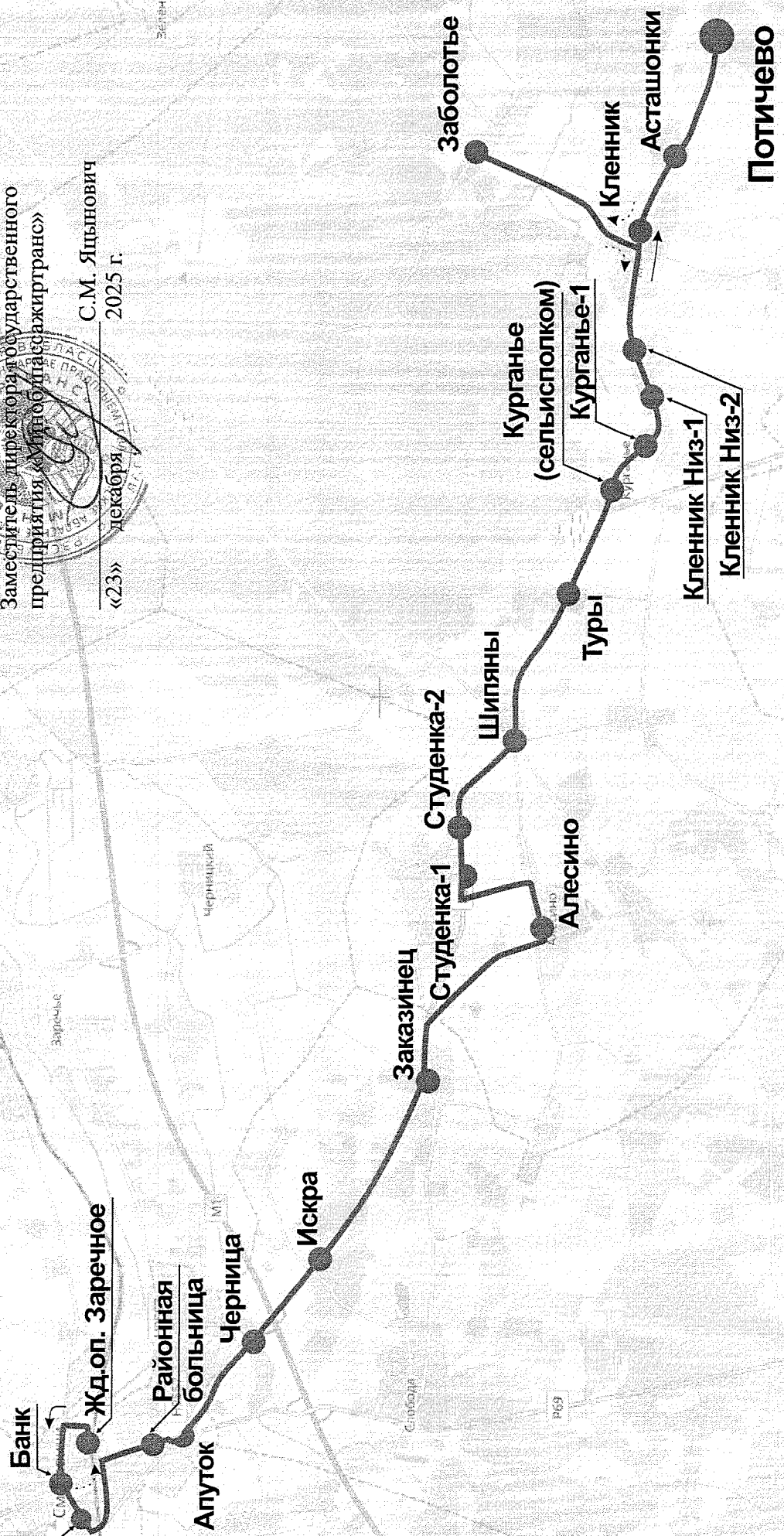
С.М. Яцынович
2025 г.
«23» декабря



Заболотье 50


Рудня

а №2



**Схема пригородного маршрута
№ 224С Смолевичи – Потичево
через Заболотье**

УТВЕРЖДАЮ
Заместитель директора государственного
предприятия «Удобрения-Сажиртранс»



С.М. Яцынович
2025 г.

«23» декабря

Заставный Бор

Руд-4

Схема пригородного маршрута № 223С Смоленичи – Потичево через Дуброву, Заболотье

Дуброву, Заболотье

в действии с 05.01.2026

УТВЕРЖДАЮ

Заместитель директора государственного
предприятия «Минвоштранс»

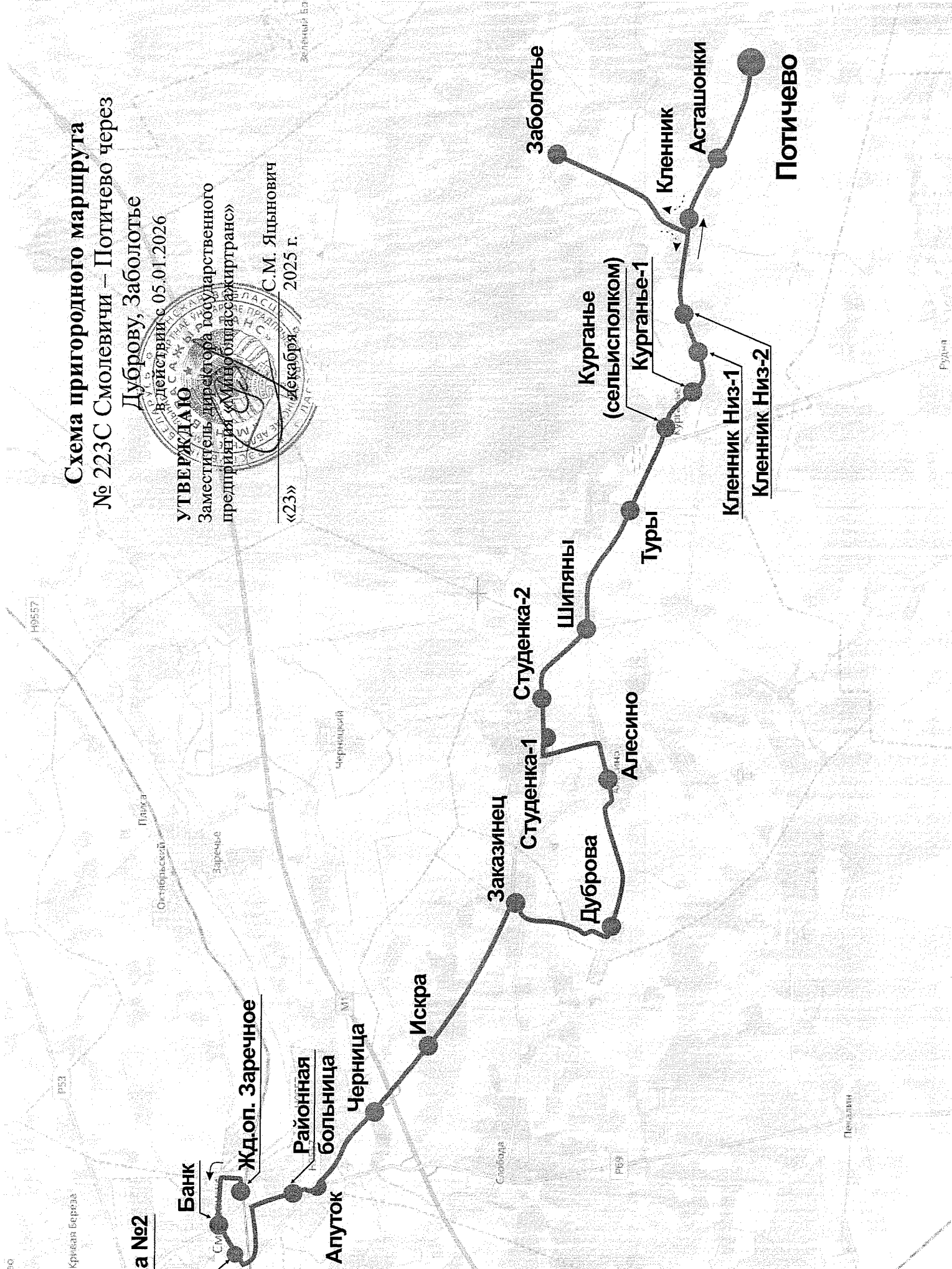
С.М. Яцынович

2025 г.

«23»

декабря

Зеленый Ед



Рудня

**Схема пригородного маршрута
№ 223С Смоленичи – Потичево через
Дуброву, Заболотье**

в действии с 05.01.2026

УТВЕРЖДАЮ
Заместитель директора государственного
предприятия «Мультибизнесаэжиртранс»

С.М. Яцылович

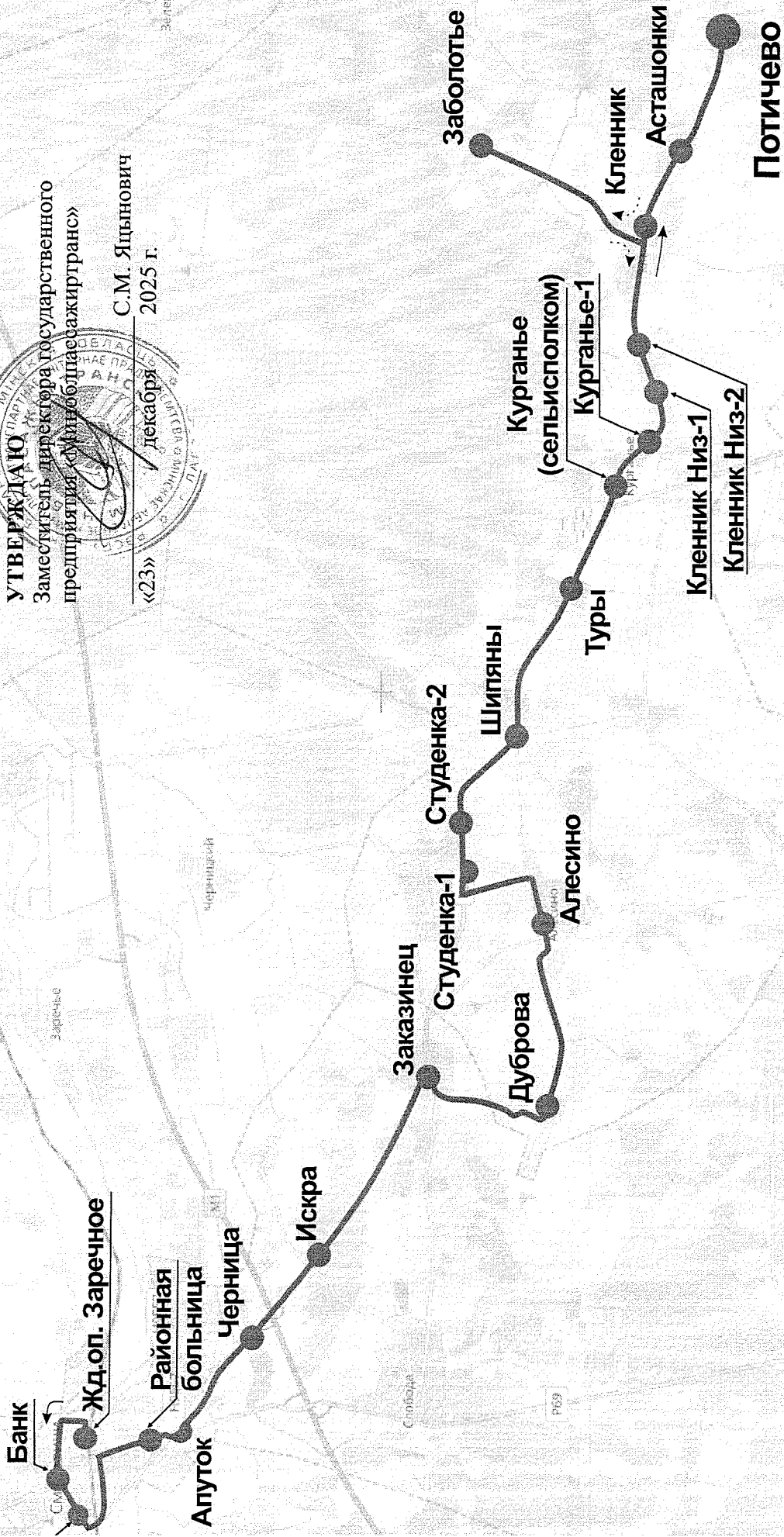
2025 г.

декабря

«23»

Зеленый БС


а №2



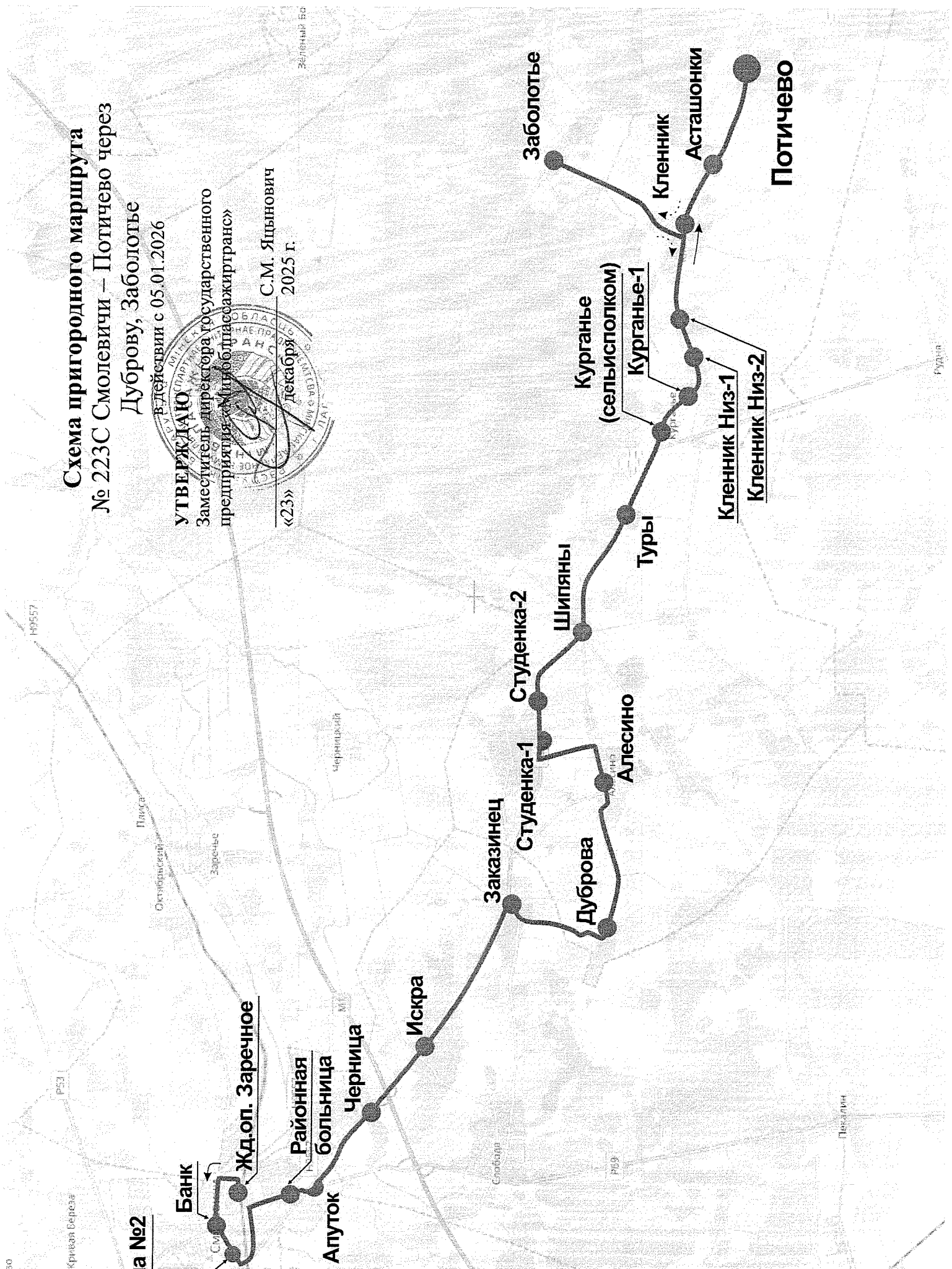
Рур-9

Схема пригородного маршрута № 223С Смоленичи – Потичево через Дуброву, Заболотье

В действии с 05.01.2026



УТВЕРЖДАЮ
Заместитель директора государственного
предприятия «Минтрансгидротранс»
С.М. Яцынович
2025 г.
«23» декабря



а №2

Банк

Жд.оп. Заречное

Районная
больница

Черница

Искра

Заказинец

Студенка-1

Студенка-2

Шипяны

Алесино

Дуброва

Турь

Курганье
(сельисполком)

Курганье-1

Кленник Низ-1

Кленник Низ-2

Кленник

Асташонки

Потичево

Заболотье

Зеленый Бор

Рудня

Песалин

Пляска

Октябрьский

Заречье

Черника

Слабода

Р59

Н9557

Р53

Криза Вережа

Схема маршрута № 225С Смолевичи – Мостище

В действии с 05.01.2026

УТВЕРЖДАЮ
Заместитель директора государственного
предприятия «Миноблпассажи́ртранс»

С.М. Яцынович
«22» декабря 2025

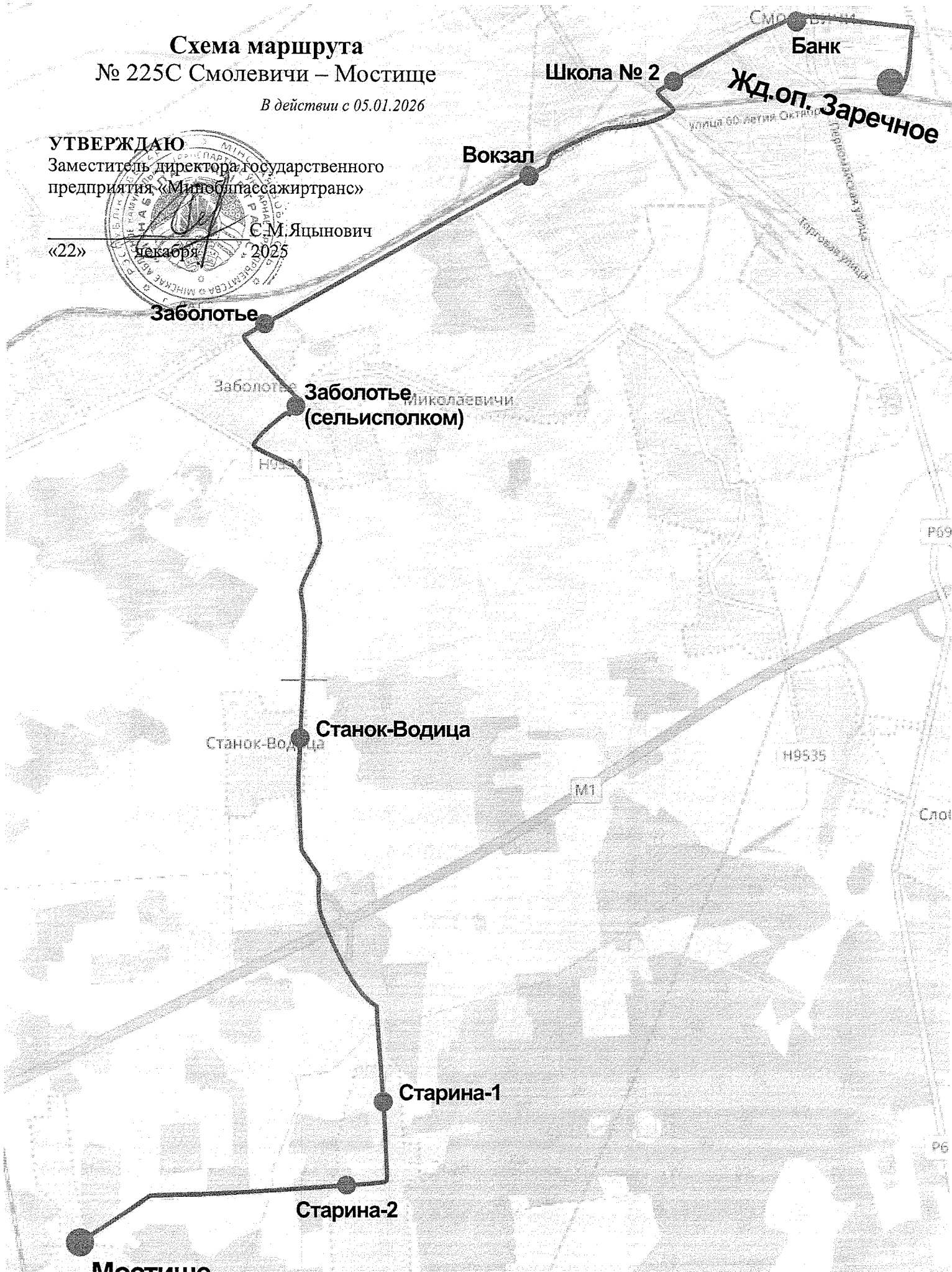


Схема маршрута № 225С Смолевичи – Мостище

В действии с 05.01.2026

УТВЕРЖДАЮ
Заместитель директора государственного
предприятия «Миноблпассажиртранс»



С.М. Яцынович

«22»

Заболотье

Заболотье
(сельисполком)

Станок-Водица

Старина-1

Старина-2

Вокзал

Школа № 2

Банк

Жд.оп. Заречное

Улица 60 летия Октября

Территория в/з

Р59

Н9535

М1

Слот

Р6

Мостище

Схема маршрута № 225С Смолевичи – Мостище

В действии с 05.01.2026

УТВЕРЖДАЮ
Заместитель директора государственного
предприятия «Миноблпассажиртранс»

С.М. Яцынович
«22» декабря 2025

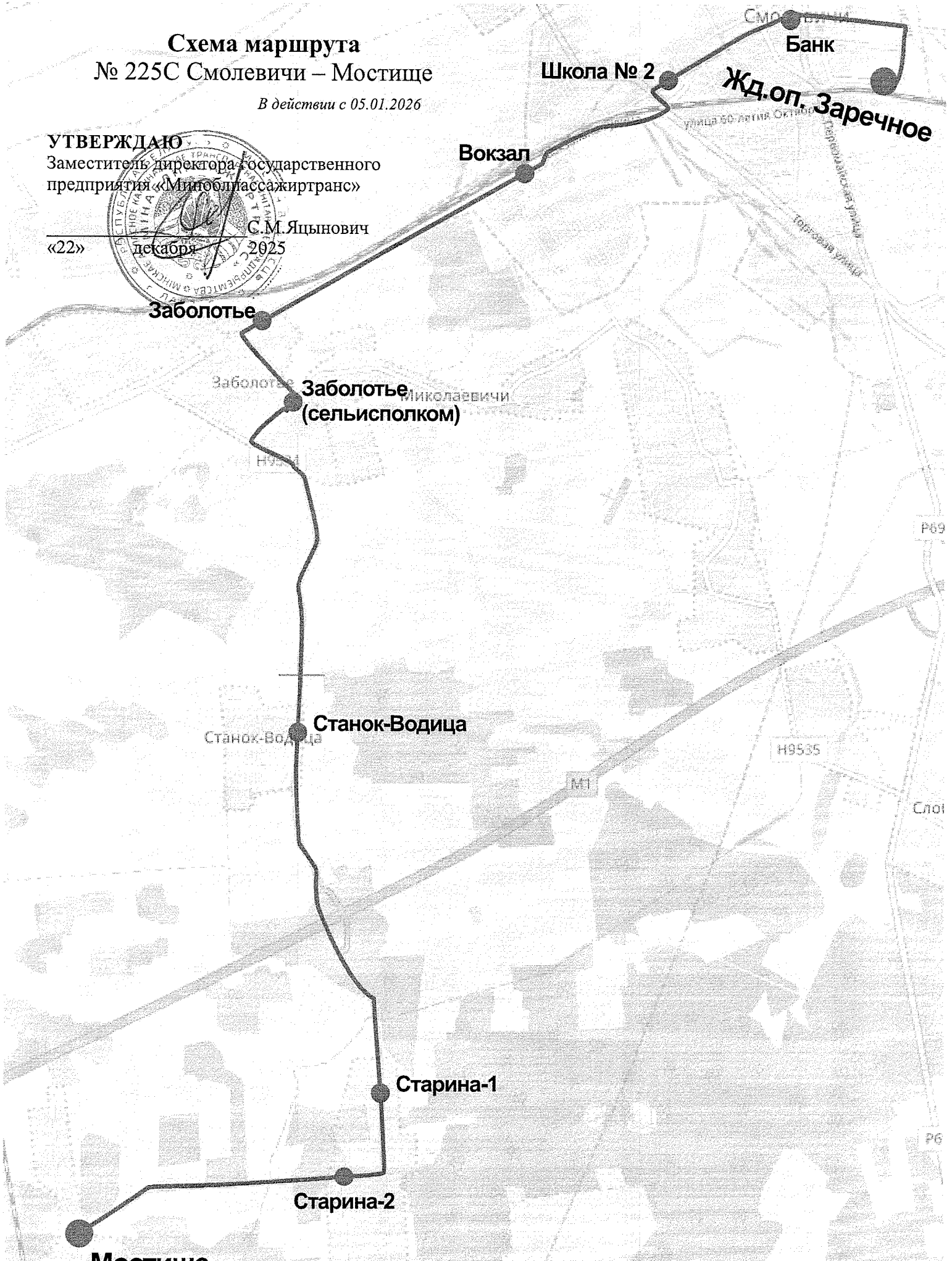
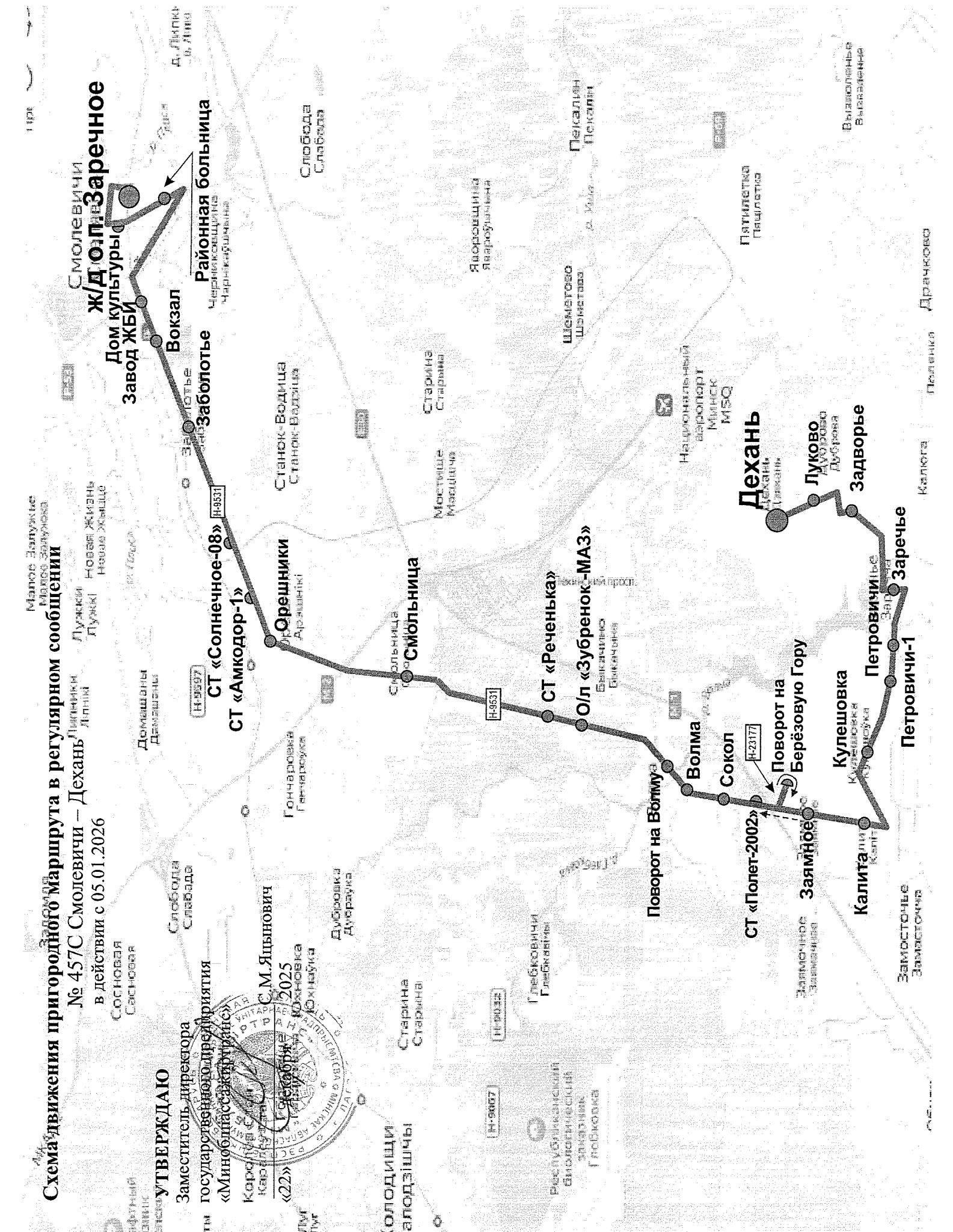



Схема движения пригородного маршрута в регулярном сообщении

№ 457С Смолевичи – Дехань
в действии с 05.01.2026

УТВЕРЖДАЮ
Заместитель директора
ты государственного предприятия
«Миноблтранс» (Минск)



Ж/Д о/п Заречное
Дом культуры
Завод ЖБИ

Вокзал
Заболотье

Районная больница
Чарнык-Бушына

СТ «Солнечное-08»
СТ «Амкордор-1»

Орешники
Орешники

Смоляница
Смоляница

СТ «Реченька»
СТ «Реченька»

О/л «Зубренок-МА3»
О/л «Зубренок-МА3»

Поворот на Волму
Поворот на Волму

Волма
Волма

Сокол
Сокол

СТ «Полет-2002»
СТ «Полет-2002»

Поворот на Березовую Гору
Поворот на Березовую Гору

Кулешовка
Кулешовка

Петровичи-2
Петровичи-2

Петровичи-1
Петровичи-1

Дехань
Дехань

Луково
Луково

Задворье
Задворье

Заречье
Заречье

Петровичи-1
Петровичи-1

Петровичи
Петровичи

Драчково
Драчково

Высоленье
Высоленье

Пятилетка
Пятилетка

Пикалин
Пикалин

Щеметово
Щеметово

Ясеновицкая
Ясеновицкая

Старина
Старина

Мостыше
Мостыше

Станок-Водница
Станок-Водница

Слобода
Слобода

Д. Дипки
Д. Дипки

Сосновая
Сосновая

Слобода
Слобода

Домашаны
Домашаны

Луцки
Луцки

Новые Жемань
Новые Жемань

Малое Залужье
Малое Залужье

Дубровка
Дубровка

Гончаровская
Гончаровская

Старина
Старина

Глебкавичи
Глебкавичи

Республиканский
Висоленский

Заречье
Заречье

Заямчине
Заямчине

Замосточье
Замосточье

Схема движения пригородного маршрута в регулярном сообщении

№ 457С Смолевичи – Дехань

в действии с 05.01.2026

УТВЕРЖДАЮ

Заместитель директора

ты государственного предприятия

«Миноблшас» (г. Минск)

Королевича

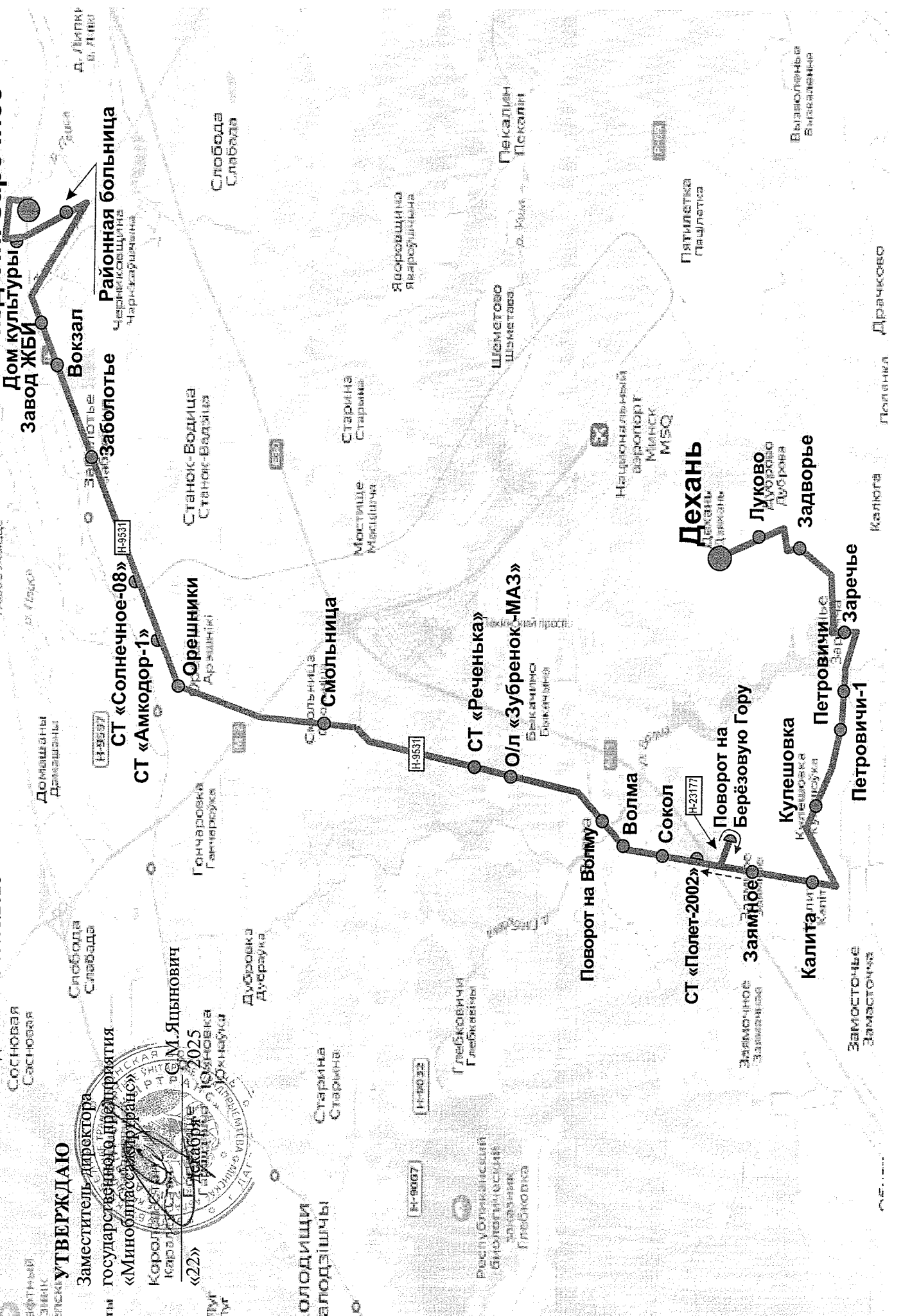

«22»

2025

М.Яцынович

Юшкова

Южнэйш



Смолевичи
Ж/Д станция
Заречное

Дом культуры
Завод ЖБИ
Вокзал

Заболотье
Заболотье

Районная больница
Чарныкшчына
Чарныкшчына

Слобода
Слобода

Станок-Водица
Станок-Водица

Орешники
Орешники

Смольница
Смольница

Реченька
Реченька

Ол «Зубренок-МАЗ»
Ол «Зубренок-МАЗ»

Волма
Волма

Сокол
Сокол

Поворот на Березовую Гору
Поворот на Березовую Гору

Поворот на Волму
Поворот на Волму

Кулешовка
Кулешовка

Калитка
Калитка

Петровичи-1
Петровичи-1

Зарече
Зарече

Дехань
Дехань

Луково
Луково

Задворье
Задворье

Полынка
Полынка

Драчково
Драчково

Малое Залужье
Малое Залужье

Новая Жизнь
Новая Жизнь

Лужки
Лужки

Домашаны
Домашаны

Слобода
Слобода

Гончаровка
Гончаровка

Дубровка
Дубровка

Старина
Старина

Глебовичи
Глебовичи

Республиканский
Республиканский

Глебовка
Глебовка

Шеметово
Шеметово

Пискалин
Пискалин

Пятилетка
Пятилетка

Вышоленье
Вышоленье

Калюга
Калюга

Драчково
Драчково

Замосточе
Замосточе

Замосточе
Замосточе

УТВЕРЖДАЮ
 Заместитель директора
 государственного предприятия
 «МИНОБЛПАССАЖИТРАНС»
 С.М.Яцынович
 «22» декабря 2025



РАСПИСАНИЕ ДВИЖЕНИЯ АВТОБУСОВ ПО ПРИГОРОДНОМУ МАРШРУТУ

Маршрут, тип маршрута	Перевозчик	Тип автобуса	Расстояние, км	Периодичность
№225С «Смолевичи - МОСТИЦЕ», скоростной	ОАО «Миноблავтотранс» (филиал «АП №18»)	М3	16,6/16,7	ПОНЕДЕЛЬНИК - ПЯТНИЦА
			В действии	с 05.01.2026

ЛИСТ 1 из 1

Расстояние в КМ				Остановочный пункт	225С		225С		225С					
№223С		№224С			1,2,3,4,5		1,3,5		1,2,3,4,5					
					№4842		№5411		№5411					
Туда	Обр.	Туда	Обр.		Туда	Обр.	Туда	Обр.	Туда	Обр.	Туда	Обр.	Туда	Обр.
		0,0	16,7	Смолевичи (АС жд.оп.Заречное)	5:50	7:05	13:20	14:35	17:30	18:45				
		1,8	14,8	Банк	5:53	7:02	13:23	14:32	17:33	18:42				
		2,7	13,9	Школа №2	5:55	7:00	13:25	14:30	17:35	18:40				
		4,3	12,3	Вокзал	5:59	6:56	13:29	14:26	17:39	18:36				
		6,8	9,9	Заболотье	6:03	6:51	13:33	14:21	17:43	18:31				
		7,6	9,2	Заболотье (сельисполком)	6:05	6:49	13:35	14:19	17:45	18:29				
		10,7	6,2	Станок-Водица	6:12	6:43	13:42	14:13	17:52	18:23				
		13,6	3,1	Старина-1	6:18	6:36	13:48	14:06	17:58	18:16				
		14,5	2,2	Старина-2	6:20	6:34	13:50	14:04	18:00	18:14				
		16,6	0,0	Мостице	6:25	6:30	13:55	14:00	18:05	18:10				

Заместитель генерального
 директора по перевозкам
 ОАО «МИНОБЛАВТОТРАНС»
 Е.В.Игнатов
 «___» _____ 2025

УТВЕРЖДАЮ

Заместитель директора
государственного предприятия
«МИНОБЛТАССАЖИРТРАНС»
С.М.Яцынович
«22» декабря 2025



РАСПИСАНИЕ ДВИЖЕНИЯ АВТОБУСОВ ПО ПРИГОРОДНОМУ МАРШРУТУ

Маршрут, тип маршрута	Перевозчик	Тип автобуса	Расстояние, км	Периодичность
№225С «Смолевичи - МОСТИЩЕ», скоростной	ОАО «Миноблавтотранс» (филиал «АП №18»)	МЗ	16,6/16,7	ПОНЕДЕЛЬНИК - ПЯТНИЦА
			В действии	с 05.01.2026

ЛИСТ 1 из 1

Расстояние в КМ				Остановочный пункт	225С		225С		225С					
№223С		№224С			1,2,3,4,5		1,3,5		1,2,3,4,5					
					№4842		№5411		№5411					
Туда	Обр.	Туда	Обр.		Туда	Обр.	Туда	Обр.	Туда	Обр.	Туда	Обр.	Туда	Обр.
		0,0	16,7	Смолевичи (АС жд.оп.Заречное)	5:50	7:05	13:20	14:35	17:30	18:45				
		1,8	14,8	Банк	5:53	7:02	13:23	14:32	17:33	18:42				
		2,7	13,9	Школа №2	5:55	7:00	13:25	14:30	17:35	18:40				
		4,3	12,3	Вокзал	5:59	6:56	13:29	14:26	17:39	18:36				
		6,8	9,9	Заболотье	6:03	6:51	13:33	14:21	17:43	18:31				
		7,6	9,2	Заболотье (сельисполком)	6:05	6:49	13:35	14:19	17:45	18:29				
		10,7	6,2	Станок-Водица	6:12	6:43	13:42	14:13	17:52	18:23				
		13,6	3,1	Старина-1	6:18	6:36	13:48	14:06	17:58	18:16				
		14,5	2,2	Старина-2	6:20	6:34	13:50	14:04	18:00	18:14				
		16,6	0,0	Мостище	6:25	6:30	13:55	14:00	18:05	18:10				

Заместитель генерального
директора по перевозкам
ОАО «МИНОБЛАВТОТРАНС»

Е.В.Игнатов

« _____ » _____ 2025

УТВЕРЖДАЮ

Заместитель директора
государственного предприятия
«МИНОБЛПАССАЖИРТРАНС»
С.М.Яцынович
«22» декабря 2025



РАСПИСАНИЕ ДВИЖЕНИЯ АВТОБУСОВ ПО ПРИГОРОДНОМУ МАРШРУТУ

Маршрут, тип маршрута	Перевозчик	Тип автобуса	Расстояние, км	Периодичность
№225С «Смолевичи - МОСТИЦЕ», скоростной	ОАО «Миноблвтотранс» (филиал «АП №18»)	МЗ	16,6/16,7	ПОНЕДЕЛЬНИК - ПЯТНИЦА
			В действии	с 05.01.2026

ЛИСТ 1 из 1

Расстояние в КМ				Остановочный пункт	225С		225С		225С					
№223С		№224С			1,2,3,4,5		1,3,5		1,2,3,4,5					
					№4842		№5411		№5411					
Туда	Обр.	Туда	Обр.		Туда	Обр.	Туда	Обр.	Туда	Обр.	Туда	Обр.	Туда	Обр.
		0,0	16,7	Смолевичи (АС жд.оп.Заречное)	5:50	7:05	13:20	14:35	17:30	18:45				
		1,8	14,8	Банк	5:53	7:02	13:23	14:32	17:33	18:42				
		2,7	13,9	Школа №2	5:55	7:00	13:25	14:30	17:35	18:40				
		4,3	12,3	Вокзал	5:59	6:56	13:29	14:26	17:39	18:36				
		6,8	9,9	Заболотье	6:03	6:51	13:33	14:21	17:43	18:31				
		7,6	9,2	Заболотье (сельисполком)	6:05	6:49	13:35	14:19	17:45	18:29				
		10,7	6,2	Станок-Водица	6:12	6:43	13:42	14:13	17:52	18:23				
		13,6	3,1	Старина-1	6:18	6:36	13:48	14:06	17:58	18:16				
		14,5	2,2	Старина-2	6:20	6:34	13:50	14:04	18:00	18:14				
		16,6	0,0	Мостице	6:25	6:30	13:55	14:00	18:05	18:10				

Заместитель генерального
директора по перевозкам
ОАО «МИНОБЛАВТОТРАНС»

Е.В.Игнатов

« ____ » _____ 2025

УТВЕРЖДАЮ
 Заместитель директора
 государственного предприятия
 «МИНОБЛИАССАЖИРТРАНС»
 С.М.Яцынович
 «22» декабря 2025



РАСПИСАНИЕ ДВИЖЕНИЯ АВТОБУСОВ ПО ПРИГОРОДНОМУ МАРШРУТУ

Маршрут, тип маршрута	Перевозчик	Тип автобуса	Расстояние, км	Периодичность
№457С «Смолевичи - ДЕХАНЬ», скоростной	ОАО «Миноблავтотранс» (филиал «АП №18»)	МЗ	43,1/42,7	1,3,5,6,7
			В действии	с 05.01.2026

ЛИСТ 1 из 1

Расстояние в КМ				Остановочный пункт	457С		457С		457С		457С			
№457С					1,3,5		6,7		1,3,5		6,7			
					№5411		№5411		№5411		№5411			
Туда	Обр.	Туда	Обр.		Туда	Обр.	Туда	Обр.	Туда	Обр.	Туда	Обр.	Туда	Обр.
		0,0	42,7	Смолевичи (АС жд.оп.Заречное)	8:05	10:25	9:40	12:00	14:50	17:15	16:25	18:45		
		1,7	****	Дом культуры	8:06	****	9:41	****	14:51	****	16:26	****		
		3,4	39,4	Районная больница	8:11	10:21	9:46	11:56	14:56	17:11	16:31	18:41		
		6,2	36,5	Завод ЖБИ	8:13	10:16	9:48	11:51	14:58	17:06	16:33	18:36		
		7,1	35,7	Вокзал	8:15	10:15	9:50	11:50	15:00	17:05	16:35	18:35		
		9,6	33,2	Заболотье	8:18	10:10	9:53	11:45	15:03	17:00	16:48	18:30		
		12,2	****	СТ «Солнечное-08»	8:22	****	9:57	****	15:07	****	16:42	****		
		13,5	****	СТ «Амкодор-1»	8:24	****	9:59	****	15:09	****	16:44	****		
		15,4	27,5	Орешники	8:27	10:01	10:02	11:36	15:12	16:51	16:47	18:21		
		18,5	24,4	Смольница	8:32	9:56	10:07	11:31	15:17	16:46	16:52	18:16		
		23,5	19,4	СТ «Реченька»	8:40	9:47	10:15	11:22	15:25	16:37	17:00	18:07		
		24,7	18,2	О/л «Зубрёнок-МАЗ»	8:42	9:45	10:17	11:20	15:27	16:35	17:02	18:05		
		25,9	17,0	Поворот на Волму	8:43	9:43	10:18	11:18	15:28	16:33	17:03	18:03		
		27,0	16,0	Волма	8:45	9:41	10:20	11:16	15:30	16:31	17:05	18:01		
		27,6	15,2	Сокол	8:46	9:40	10:21	11:15	15:31	16:30	17:06	18:00		
		****	13,5	СТ «Полет-2002»	****	9:37	****	11:12	****	16:27	****	17:57		
		29,9	****	Поворот на Березовую Гору	8:49	****	10:24	****	15:34	****	17:09	****		
		31,2	12,0	Заямное	8:51	9:35	10:26	11:10	15:36	16:25	17:11	17:55		
		32,6	10,4	Калита	8:53	9:32	10:28	11:07	15:38	16:22	17:13	17:52		
		34,4	8,5	Кулешовка	8:56	9:29	10:31	11:04	15:41	16:19	17:16	17:49		
		36,3	6,8	Петровичи-1	8:59	9:26	10:34	11:01	15:44	16:16	17:19	17:46		
		37,1	6,0	Петровичи	9:00	9:25	10:35	11:00	15:45	16:15	17:20	17:45		
		38,0	5,0	Заречье	9:02	9:23	10:37	10:58	15:47	16:13	17:22	17:43		
		40,8	2,3	Задворье	9:06	9:18	10:41	10:53	15:51	16:08	17:26	17:38		
		41,9	1,2	Луково	9:08	9:17	10:43	10:52	15:53	16:07	17:28	17:37		
		43,1	0,0	Дехань	9:10	9:15	10:45	10:50	15:55	16:05	17:30	17:35		

Заместитель генерального
 директора по перевозкам
 ОАО «МИНОБЛАВТОТРАНС»

УТВЕРЖДАЮ

Заместитель директора
государственного предприятия
«МИНОБЛАССАЖИРТРАНС»

«22» декабря

С.М.Яцынович
2025

**РАСПИСАНИЕ
ДВИЖЕНИЯ АВТОБУСОВ ПО ПРИГОРОДНОМУ МАРШРУТУ**

Маршрут, тип маршрута	Перевозчик	Тип автобуса	Расстояние, км	Периодичность
№457С «Смолевичи - ДЕХАНЬ», скоростной	ОАО «Миноблავтотранс» (филиал «АП №18»)	МЗ	43,1/42,7	1,3,5,6,7
			В действии	с 05.01.2026

ЛИСТ 1 из 1

Расстояние в КМ				Остановочный пункт	457С		457С		457С		457С			
№457С					1,3,5		6,7		1,3,5		6,7			
					№5411		№5411		№5411		№5411			
Туда	Обр.	Туда	Обр.		Туда	Обр.	Туда	Обр.	Туда	Обр.	Туда	Обр.	Туда	Обр.
		0,0	42,7	Смолевичи (АС жд.оп.Заречное)	8:05	10:25	9:40	12:00	14:50	17:15	16:25	18:45		
		1,7	****	Дом культуры	8:06	*****	9:41	*****	14:51	*****	16:26	*****		
		3,4	39,4	Районная больница	8:11	10:21	9:46	11:56	14:56	17:11	16:31	18:41		
		6,2	36,5	Завод ЖБИ	8:13	10:16	9:48	11:51	14:58	17:06	16:33	18:36		
		7,1	35,7	Вокзал	8:15	10:15	9:50	11:50	15:00	17:05	16:35	18:35		
		9,6	33,2	Заболотье	8:18	10:10	9:53	11:45	15:03	17:00	16:48	18:30		
		12,2	*****	СТ «Солнечное-08»	8:22	*****	9:57	*****	15:07	*****	16:42	*****		
		13,5	*****	СТ «Амкодор-1»	8:24	*****	9:59	*****	15:09	*****	16:44	*****		
		15,4	27,5	Орешники	8:27	10:01	10:02	11:36	15:12	16:51	16:47	18:21		
		18,5	24,4	Смольница	8:32	9:56	10:07	11:31	15:17	16:46	16:52	18:16		
		23,5	19,4	СТ «Реченька»	8:40	9:47	10:15	11:22	15:25	16:37	17:00	18:07		
		24,7	18,2	О/л «Зубрёнок- МАЗ»	8:42	9:45	10:17	11:20	15:27	16:35	17:02	18:05		
		25,9	17,0	Поворот на Волму	8:43	9:43	10:18	11:18	15:28	16:33	17:03	18:03		
		27,0	16,0	Волма	8:45	9:41	10:20	11:16	15:30	16:31	17:05	18:01		
		27,6	15,2	Сокол	8:46	9:40	10:21	11:15	15:31	16:30	17:06	18:00		
		*****	13,5	СТ «Полет-2002»	*****	9:37	*****	11:12	*****	16:27	*****	17:57		
		29,9	*****	Поворот на Березовую Гору	8:49	*****	10:24	*****	15:34	*****	17:09	*****		
		31,2	12,0	Заямное	8:51	9:35	10:26	11:10	15:36	16:25	17:11	17:55		
		32,6	10,4	Калита	8:53	9:32	10:28	11:07	15:38	16:22	17:13	17:52		
		34,4	8,5	Кулешовка	8:56	9:29	10:31	11:04	15:41	16:19	17:16	17:49		
		36,3	6,8	Петровичи-1	8:59	9:26	10:34	11:01	15:44	16:16	17:19	17:46		
		37,1	6,0	Петровичи	9:00	9:25	10:35	11:00	15:45	16:15	17:20	17:45		
		38,0	5,0	Заречье	9:02	9:23	10:37	10:58	15:47	16:13	17:22	17:43		
		40,8	2,3	Задворье	9:06	9:18	10:41	10:53	15:51	16:08	17:26	17:38		
		41,9	1,2	Луково	9:08	9:17	10:43	10:52	15:53	16:07	17:28	17:37		
		43,1	0,0	Дехань	9:10	9:15	10:45	10:50	15:55	16:05	17:30	17:35		

Заместитель генерального
директора по перевозкам
ОАО «МИНОБЛАВТОТРАНС»

УТВЕРЖДАЮ

Заместитель директора
государственного предприятия
«МИНОБЛПАССАЖИРТРАНС»

С.М.Яцынович
2025

«22» декабря

РАСПИСАНИЕ ДВИЖЕНИЯ АВТОБУСОВ ПО ПРИГОРОДНОМУ МАРШРУТУ

Маршрут, тип маршрута	Перевозчик	Тип автобуса	Расстояние, км	Периодичность
№457С «Смолевичи - ДЕХАНЬ», скоростной	ОАО «Миноблавтотранс» (филиал «АП №18»)	МЗ	43,1/42,7	1,3,5,6,7
			В действии	с 05.01.2026

ЛИСТ 1 из 1

Расстояние в КМ				Остановочный пункт	457С		457С		457С		457С			
№457С					1,3,5		6,7		1,3,5		6,7			
					№5411		№5411		№5411		№5411			
Туда	Обр.	Туда	Обр.		Туда	Обр.	Туда	Обр.	Туда	Обр.	Туда	Обр.	Туда	Обр.
		0,0	42,7	Смолевичи (АС жд.оп.Заречное)	8:05	10:25	9:40	12:00	14:50	17:15	16:25	18:45		
		1,7	****	Дом культуры	8:06	*****	9:41	*****	14:51	*****	16:26	*****		
		3,4	39,4	Районная больница	8:11	10:21	9:46	11:56	14:56	17:11	16:31	18:41		
		6,2	36,5	Завод ЖБИ	8:13	10:16	9:48	11:51	14:58	17:06	16:33	18:36		
		7,1	35,7	Вокзал	8:15	10:15	9:50	11:50	15:00	17:05	16:35	18:35		
		9,6	33,2	Заболотье	8:18	10:10	9:53	11:45	15:03	17:00	16:48	18:30		
		12,2	*****	СТ «Солнечное-08»	8:22	*****	9:57	*****	15:07	*****	16:42	*****		
		13,5	*****	СТ «Амкодор-1»	8:24	*****	9:59	*****	15:09	*****	16:44	*****		
		15,4	27,5	Орешники	8:27	10:01	10:02	11:36	15:12	16:51	16:47	18:21		
		18,5	24,4	Смольница	8:32	9:56	10:07	11:31	15:17	16:46	16:52	18:16		
		23,5	19,4	СТ «Реченька»	8:40	9:47	10:15	11:22	15:25	16:37	17:00	18:07		
		24,7	18,2	О/л «Зубрёнок-МАЗ»	8:42	9:45	10:17	11:20	15:27	16:35	17:02	18:05		
		25,9	17,0	Поворот на Волму	8:43	9:43	10:18	11:18	15:28	16:33	17:03	18:03		
		27,0	16,0	Волма	8:45	9:41	10:20	11:16	15:30	16:31	17:05	18:01		
		27,6	15,2	Сокол	8:46	9:40	10:21	11:15	15:31	16:30	17:06	18:00		
		*****	13,5	СТ «Полет-2002»	*****	9:37	*****	11:12	*****	16:27	*****	17:57		
		29,9	*****	Поворот на Березовую Гору	8:49	*****	10:24	*****	15:34	*****	17:09	*****		
		31,2	12,0	Заямное	8:51	9:35	10:26	11:10	15:36	16:25	17:11	17:55		
		32,6	10,4	Калита	8:53	9:32	10:28	11:07	15:38	16:22	17:13	17:52		
		34,4	8,5	Кулешовка	8:56	9:29	10:31	11:04	15:41	16:19	17:16	17:49		
		36,3	6,8	Петровичи-1	8:59	9:26	10:34	11:01	15:44	16:16	17:19	17:46		
		37,1	6,0	Петровичи	9:00	9:25	10:35	11:00	15:45	16:15	17:20	17:45		
		38,0	5,0	Заречье	9:02	9:23	10:37	10:58	15:47	16:13	17:22	17:43		
		40,8	2,3	Задворье	9:06	9:18	10:41	10:53	15:51	16:08	17:26	17:38		
		41,9	1,2	Луково	9:08	9:17	10:43	10:52	15:53	16:07	17:28	17:37		
		43,1	0,0	Дехань	9:10	9:15	10:45	10:50	15:55	16:05	17:30	17:35		

Заместитель генерального
директора по перевозкам
ОАО «МИНОБЛАВТОТРАНС»

УТВЕРЖДАЮ

Заместитель директора
государственного предприятия
«МИНОБЛАСЛАЖИРТРАНС»

С.М.Яцынович
«23» декабря 2025

РАСПИСАНИЕ
ДВИЖЕНИЯ АВТОБУСОВ ПО ПРИГОРОДНОМУ МАРШРУТУ

Маршрут, тип маршрута	Перевозчик	Тип автобуса	Расстояние, км	Периодичность
№223С/224С «Смолевичи - ПОТИЧЁВО», скоростной	ОАО «Миноблавтотранс» (филиал «АП №18»)	МЗ	38,1/44,4 35,9/42,1	ЧЕТВЕРГ
			В действии	с 05.01.2026

ЛИСТ 1 из 1

Расстояние в КМ				Остановочный пункт	224С	223С	223С							
№223С		№224С			4		4							
					№5411		№5411							
Туда	Обр.	Туда	Обр.		Туда	Обр.	Туда	Обр.	Туда	Обр.	Туда	Обр.	Туда	Обр.
0,0	44,4	0,0	42,1	Смолевичи (АС жд.оп.Заречное)	8:05	10:25	14:50	17:20						
1,8	42,5	1,8	40,2	Банк	8:09	10:21	14:54	17:16						
2,7	41,6	2,7	39,3	Школа №2	8:11	10:19	14:56	17:14						
5,4	39,0	5,4	36,7	Районная больница	8:16	10:15	15:01	17:10						
6,4	*****	6,4	*****	Апуток	8:18	*****	15:03	*****						
8,6	36,3	8,6	34,0	Черница	8:21	10:10	15:06	17:05						
10,1	34,7	10,1	32,4	Искра	8:23	10:08	15:08	17:03						
14,0	30,8	14,0	28,5	Заказинец	8:28	10:02	15:14	16:57						
16,3	28,4	****	****	Дуброва	*****	9:57	15:19	16:52						
19,6	25,1	17,4	25,1	Алесино	8:33	9:51	15:25	16:46						
21,9	****	19,7	****	Студенка-1	8:36	*****	15:28	*****						
23,0	21,8	20,8	21,8	Студенка-2	8:37	9:46	15:30	16:41						
25,1	19,9	22,9	19,9	Шипяны	8:40	9:42	15:33	16:37						
27,8	17,0	25,6	17,0	Туры	8:43	9:39	15:36	16:34						
29,8	15,1	27,6	15,1	Курганье (сельисполком)	8:46	9:35	15:39	16:30						
30,6	14,3	28,4	14,3	Курганье-1	8:48	9:32	15:41	16:27						
31,4	13,2	29,2	13,2	Кленник-Низ-1	8:50	9:29	15:43	16:24						
32,2	12,4	30,0	12,4	Кленник-Низ-2	8:52	9:26	15:45	16:21						
34,4	*****	32,2	*****	Кленник	8:55	*****	15:49	*****						
*****	7,2	*****	7,2	Заболотье	*****	9:17	*****	16:12						
*****	3,9	*****	3,9	Кленник	*****	9:12	*****	16:07						
35,9	2,3	33,7	2,3	Асташонки	8:57	9:09	15:51	15:04						
38,1	0,0	35,9	0,0	ПОТИЧЁВО	9:00	9:05	15:55	16:00						

Заместитель генерального
директора по перевозкам

УТВЕРЖДАЮ

Заместитель директора
государственного предприятия
«МИНОВЛПАССАЖИРТРАНС»

«23» декабря

С.М.Яцынович
2025

РАСПИСАНИЕ
ДВИЖЕНИЯ АВТОБУСОВ ПО ПРИГОРОДНОМУ МАРШРУТУ

Маршрут, тип маршрута	Перевозчик	Тип автобуса	Расстояние, км	Периодичность
№223С/224С «Смолевичи - ПОТИЧЁВО», скоростной	ОАО «Миноблавтотранс» (филиал «АП №18»)	МЗ	38,1/44,4 35,9/42,1	ЧЕТВЕРГ
			В действии	с 05.01.2026

ЛИСТ 1 из 1

Расстояние в КМ				Остановочный пункт	224С	223С	223С							
№223С		№224С			4		4							
					№5411		№5411							
Туда	Обр.	Туда	Обр.		Туда	Обр.	Туда	Обр.	Туда	Обр.	Туда	Обр.	Туда	Обр.
0,0	44,4	0,0	42,1	Смолевичи (АС ж.д.оп.Заречное)	8:05	10:25	14:50	17:20						
1,8	42,5	1,8	40,2	Банк	8:09	10:21	14:54	17:16						
2,7	41,6	2,7	39,3	Школа №2	8:11	10:19	14:56	17:14						
5,4	39,0	5,4	36,7	Районная больница	8:16	10:15	15:01	17:10						
6,4	*****	6,4	*****	Апудок	8:18	*****	15:03	*****						
8,6	36,3	8,6	34,0	Черница	8:21	10:10	15:06	17:05						
10,1	34,7	10,1	32,4	Искра	8:23	10:08	15:08	17:03						
14,0	30,8	14,0	28,5	Заказинец	8:28	10:02	15:14	16:57						
16,3	28,4	****	****	Дуброва	*****	9:57	15:19	16:52						
19,6	25,1	17,4	25,1	Алесино	8:33	9:51	15:25	16:46						
21,9	****	19,7	****	Студенка-1	8:36	*****	15:28	*****						
23,0	21,8	20,8	21,8	Студенка-2	8:37	9:46	15:30	16:41						
25,1	19,9	22,9	19,9	Шипяны	8:40	9:42	15:33	16:37						
27,8	17,0	25,6	17,0	Туры	8:43	9:39	15:36	16:34						
29,8	15,1	27,6	15,1	Курганье (сельисполком)	8:46	9:35	15:39	16:30						
30,6	14,3	28,4	14,3	Курганье-1	8:48	9:32	15:41	16:27						
31,4	13,2	29,2	13,2	Кленник-Низ-1	8:50	9:29	15:43	16:24						
32,2	12,4	30,0	12,4	Кленник-Низ-2	8:52	9:26	15:45	16:21						
34,4	*****	32,2	*****	Кленник	8:55	*****	15:49	*****						
*****	7,2	*****	7,2	Заболотье	*****	9:17	*****	16:12						
*****	3,9	*****	3,9	Кленник	*****	9:12	*****	16:07						
35,9	2,3	33,7	2,3	Асташонки	8:57	9:09	15:51	15:04						
38,1	0,0	35,9	0,0	ПОТИЧЁВО	9:00	9:05	15:55	16:00						

Заместитель генерального
директора по перевозкам

УТВЕРЖДАЮ
 Заместитель директора
 государственного предприятия
 «МИНОБЛИАССАЖИРТРАНС»
 С.М.Яцынович
 «23» декабря 2025

РАСПИСАНИЕ
ДВИЖЕНИЯ АВТОБУСОВ ПО ПРИГОРОДНОМУ МАРШРУТУ

Маршрут, тип маршрута	Перевозчик	Тип автобуса	Расстояние, км	Периодичность
№223С/224С «Смолевичи - ПОТИЧЁВО», скоростной	ОАО «Миноблвтотранс» (филиал «АП №18»)	МЗ	38,1/44,4 35,9/42,1	ЧЕТВЕРГ
			В действии	с 05.01.2026

ЛИСТ 1 из 1

Расстояние в КМ				Остановочный пункт	224С	223С	223С							
№223С		№224С			4		4							
Туда	Обр.	Туда	Обр.		№5411		№5411		Туда	Обр.	Туда	Обр.	Туда	Обр.
0,0	44,4	0,0	42,1	Смолевичи (АС ж.д.оп.Заречное)	8:05	10:25	14:50	17:20						
1,8	42,5	1,8	40,2	Банк	8:09	10:21	14:54	17:16						
2,7	41,6	2,7	39,3	Школа №2	8:11	10:19	14:56	17:14						
5,4	39,0	5,4	36,7	Районная больница	8:16	10:15	15:01	17:10						
6,4	*****	6,4	*****	Апудок	8:18	*****	15:03	*****						
8,6	36,3	8,6	34,0	Черница	8:21	10:10	15:06	17:05						
10,1	34,7	10,1	32,4	Искра	8:23	10:08	15:08	17:03						
14,0	30,8	14,0	28,5	Заказинец	8:28	10:02	15:14	16:57						
16,3	28,4	****	****	Дуброва	*****	9:57	15:19	16:52						
19,6	25,1	17,4	25,1	Алесино	8:33	9:51	15:25	16:46						
21,9	****	19,7	****	Студенка-1	8:36	*****	15:28	*****						
23,0	21,8	20,8	21,8	Студенка-2	8:37	9:46	15:30	16:41						
25,1	19,9	22,9	19,9	Шипяны	8:40	9:42	15:33	16:37						
27,8	17,0	25,6	17,0	Туры	8:43	9:39	15:36	16:34						
29,8	15,1	27,6	15,1	Курганье (сельисполком)	8:46	9:35	15:39	16:30						
30,6	14,3	28,4	14,3	Курганье-1	8:48	9:32	15:41	16:27						
31,4	13,2	29,2	13,2	Кленник-Низ-1	8:50	9:29	15:43	16:24						
32,2	12,4	30,0	12,4	Кленник-Низ-2	8:52	9:26	15:45	16:21						
34,4	*****	32,2	*****	Кленник	8:55	*****	15:49	*****						
*****	7,2	*****	7,2	Заболотье	*****	9:17	*****	16:12						
*****	3,9	*****	3,9	Кленник	*****	9:12	*****	16:07						
35,9	2,3	33,7	2,3	Асташонки	8:57	9:09	15:51	15:04						
38,1	0,0	35,9	0,0	ПОТИЧЁВО	9:00	9:05	15:55	16:00						

Заместитель генерального
 директора по перевозкам

УТВЕРЖДАЮ
 Заместитель директора
 государственного предприятия
 «МИНОБЛАСТТАССАЖИРТРАНС»
 С.М.Яцынович
 «23» декабря 2025

РАСПИСАНИЕ
ДВИЖЕНИЯ АВТОБУСОВ ПО ПРИГОРОДНОМУ МАРШРУТУ


Маршрут, тип маршрута	Перевозчик	Тип автобуса	Расстояние, км	Периодичность
№224С «Смолевичи - ПОТИЧЁВО», скоростной	ОАО «Миноблავтотранс» (филиал «АП №18»)	МЗ	35,9/42,1	ВТОРНИК, СУББОТА, ВОСКРЕСЕНЬЕ
			В действии	с 05.01.2026

ЛИСТ 1 из 1

Расстояние в КМ				Остановочный пункт	224С		224С		224С		224С			
№224С					6,7		2		6,7		2			
					№5411		№5411		№5411		№5411			
Туда	Обр.	Туда	Обр.		Туда	Обр.	Туда	Обр.	Туда	Обр.	Туда	Обр.	Туда	Обр.
		0,0	42,1	Смолевичи (АС жд.оп.Заречное)	7:00	9:20	8:05	10:20	13:40	16:05	14:50	17:05		
		1,8	40,2	Банк	7:04	9:16	8:09	10:16	13:44	16:01	14:54	17:01		
		2,7	39,3	Школа №2	7:06	9:14	8:11	10:14	13:46	15:59	14:56	16:59		
		5,4	36,7	Районная больница	7:11	9:10	8:16	10:10	13:51	15:55	15:01	16:55		
		6,4	*****	Апуток	7:13	*****	8:18	*****	13:53	*****	15:03	*****		
		8,6	34,0	Черница	7:16	9:05	8:21	10:05	13:56	15:50	15:06	16:50		
		10,1	32,4	Искра	7:18	9:03	8:23	10:03	13:58	15:48	15:08	16:48		
		14,0	28,5	Заказинец	7:24	8:57	8:28	9:57	14:04	15:42	15:13	16:42		
		17,4	25,1	Алесино	7:30	8:51	8:33	9:51	14:10	15:36	15:18	16:36		
		19,7	****	Студенка-1	7:33	*****	8:36	*****	14:13	*****	15:21	*****		
		20,8	21,8	Студенка-2	7:35	8:46	8:37	9:46	14:15	15:31	15:22	16:31		
		22,9	19,9	Шипяны	7:38	8:42	8:40	9:42	14:18	15:27	15:25	16:27		
		25,6	17,0	Туры	7:41	8:39	8:43	9:39	14:21	15:24	15:28	16:24		
		27,6	15,1	Курганье (сельисполком)	7:44	8:35	8:46	9:35	14:24	15:20	15:31	16:20		
		28,4	14,3	Курганье-1	7:46	8:32	8:48	9:32	14:26	15:17	15:33	16:17		
		29,2	13,2	Кленник-Низ-1	7:48	8:29	8:50	9:29	14:28	15:14	15:35	16:14		
		30,0	12,4	Кленник-Низ-2	7:50	8:26	8:52	9:26	14:30	15:11	15:37	16:11		
		32,2	*****	Кленник	7:54	*****	8:55	*****	14:34	*****	15:40	*****		
		*****	7,2	Заболотье	*****	8:17	*****	9:17	****	15:02	*****	16:02		
		*****	3,9	Кленник	*****	8:12	*****	9:12	****	14:57	*****	15:57		
		33,7	2,3	Асташонки	7:56	8:09	8:57	9:09	14:36	14:54	15:42	15:54		
		35,9	0,0	ПОТИЧЁВО	8:00	8:05	9:00	9:05	14:40	14:50	15:45	15:50		

Заместитель генерального
 директора по перевозкам

УТВЕРЖДАЮ
 Заместитель директора
 государственного предприятия
 «МИНОБЛАСТТАССАЖИРТРАНС»
 С.М.Яцынович
 «23» декабря 2025



РАСПИСАНИЕ ДВИЖЕНИЯ АВТОБУСОВ ПО ПРИГОРОДНОМУ МАРШРУТУ

Маршрут, тип маршрута	Перевозчик	Тип автобуса	Расстояние, км	Периодичность
№224С «Смолевичи - ПОТИЧЁВО», скоростной	ОАО «Миноблავтотранс» (филиал «АП №18»)	МЗ	35,9/42,1	ВТОРНИК, СУББОТА, ВОСКРЕСЕНЬЕ
			В действии	с 05.01.2026

ЛИСТ 1 из 1

Расстояние в КМ				Остановочный пункт	224С		224С		224С		224С			
№224С					6,7		2		6,7		2			
					№5411		№5411		№5411		№5411			
Туда	Обр.	Туда	Обр.		Туда	Обр.	Туда	Обр.	Туда	Обр.	Туда	Обр.	Туда	Обр.
		0,0	42,1	Смолевичи (АС жд.оп.Заречное)	7:00	9:20	8:05	10:20	13:40	16:05	14:50	17:05		
		1,8	40,2	Банк	7:04	9:16	8:09	10:16	13:44	16:01	14:54	17:01		
		2,7	39,3	Школа №2	7:06	9:14	8:11	10:14	13:46	15:59	14:56	16:59		
		5,4	36,7	Районная больница	7:11	9:10	8:16	10:10	13:51	15:55	15:01	16:55		
		6,4	*****	Апудок	7:13	*****	8:18	*****	13:53	*****	15:03	*****		
		8,6	34,0	Черница	7:16	9:05	8:21	10:05	13:56	15:50	15:06	16:50		
		10,1	32,4	Искра	7:18	9:03	8:23	10:03	13:58	15:48	15:08	16:48		
		14,0	28,5	Заказинец	7:24	8:57	8:28	9:57	14:04	15:42	15:13	16:42		
		17,4	25,1	Алесино	7:30	8:51	8:33	9:51	14:10	15:36	15:18	16:36		
		19,7	****	Студенка-1	7:33	*****	8:36	*****	14:13	*****	15:21	*****		
		20,8	21,8	Студенка-2	7:35	8:46	8:37	9:46	14:15	15:31	15:22	16:31		
		22,9	19,9	Шипяны	7:38	8:42	8:40	9:42	14:18	15:27	15:25	16:27		
		25,6	17,0	Туры	7:41	8:39	8:43	9:39	14:21	15:24	15:28	16:24		
		27,6	15,1	Курганье (сельисполком)	7:44	8:35	8:46	9:35	14:24	15:20	15:31	16:20		
		28,4	14,3	Курганье-1	7:46	8:32	8:48	9:32	14:26	15:17	15:33	16:17		
		29,2	13,2	Кленник-Низ-1	7:48	8:29	8:50	9:29	14:28	15:14	15:35	16:14		
		30,0	12,4	Кленник-Низ-2	7:50	8:26	8:52	9:26	14:30	15:11	15:37	16:11		
		32,2	*****	Кленник	7:54	*****	8:55	*****	14:34	*****	15:40	*****		
		*****	7,2	Заболотье	*****	8:17	*****	9:17	****	15:02	*****	16:02		
		*****	3,9	Кленник	*****	8:12	*****	9:12	****	14:57	*****	15:57		
		33,7	2,3	Асташонки	7:56	8:09	8:57	9:09	14:36	14:54	15:42	15:54		
		35,9	0,0	ПОТИЧЁВО	8:00	8:05	9:00	9:05	14:40	14:50	15:45	15:50		

Заместитель генерального
 директора по перевозкам

УТВЕРЖДАЮ

Заместитель директора
государственного предприятия
«МИНОБЛТАБСАЖИРТРАНС»
С.М.Яцынович
«23» декабря 2025



РАСПИСАНИЕ ДВИЖЕНИЯ АВТОБУСОВ ПО ПРИГОРОДНОМУ МАРШРУТУ

Маршрут, тип маршрута	Перевозчик	Тип автобуса	Расстояние, км	Периодичность
№224С «Смолевичи - ПОТИЧЁВО», скоростной	ОАО «Миноблвтотранс» (филиал «АП №18»)	МЗ	35,9/42,1	ВТОРНИК, СУББОТА, ВОСКРЕСЕНЬЕ
			В действии	с 05.01.2026

ЛИСТ 1 из 1

Расстояние в КМ				Остановочный пункт	224С		224С		224С		224С			
№224С					6,7		2		6,7		2			
					№5411		№5411		№5411		№5411			
Туда	Обр.	Туда	Обр.		Туда	Обр.	Туда	Обр.	Туда	Обр.	Туда	Обр.	Туда	Обр.
		0,0	42,1	Смолевичи (АС жд.оп.Заречное)	7:00	9:20	8:05	10:20	13:40	16:05	14:50	17:05		
		1,8	40,2	Банк	7:04	9:16	8:09	10:16	13:44	16:01	14:54	17:01		
		2,7	39,3	Школа №2	7:06	9:14	8:11	10:14	13:46	15:59	14:56	16:59		
		5,4	36,7	Районная больница	7:11	9:10	8:16	10:10	13:51	15:55	15:01	16:55		
		6,4	*****	Апуток	7:13	*****	8:18	*****	13:53	*****	15:03	*****		
		8,6	34,0	Черница	7:16	9:05	8:21	10:05	13:56	15:50	15:06	16:50		
		10,1	32,4	Искра	7:18	9:03	8:23	10:03	13:58	15:48	15:08	16:48		
		14,0	28,5	Заказинец	7:24	8:57	8:28	9:57	14:04	15:42	15:13	16:42		
		17,4	25,1	Алесино	7:30	8:51	8:33	9:51	14:10	15:36	15:18	16:36		
		19,7	****	Студенка-1	7:33	*****	8:36	*****	14:13	*****	15:21	*****		
		20,8	21,8	Студенка-2	7:35	8:46	8:37	9:46	14:15	15:31	15:22	16:31		
		22,9	19,9	Шипяны	7:38	8:42	8:40	9:42	14:18	15:27	15:25	16:27		
		25,6	17,0	Туры	7:41	8:39	8:43	9:39	14:21	15:24	15:28	16:24		
		27,6	15,1	Курганье (сельисполком)	7:44	8:35	8:46	9:35	14:24	15:20	15:31	16:20		
		28,4	14,3	Курганье-1	7:46	8:32	8:48	9:32	14:26	15:17	15:33	16:17		
		29,2	13,2	Кленник-Низ-1	7:48	8:29	8:50	9:29	14:28	15:14	15:35	16:14		
		30,0	12,4	Кленник-Низ-2	7:50	8:26	8:52	9:26	14:30	15:11	15:37	16:11		
		32,2	*****	Кленник	7:54	*****	8:55	*****	14:34	*****	15:40	*****		
		*****	7,2	Заболотье	*****	8:17	*****	9:17	****	15:02	*****	16:02		
		*****	3,9	Кленник	*****	8:12	*****	9:12	****	14:57	*****	15:57		
		33,7	2,3	Асташонки	7:56	8:09	8:57	9:09	14:36	14:54	15:42	15:54		
		35,9	0,0	ПОТИЧЁВО	8:00	8:05	9:00	9:05	14:40	14:50	15:45	15:50		

Заместитель генерального
директора по перевозкам

УТВЕРЖДАЮ

Заместитель директора

государственного предприятия

«Миноблпассажиртранс»

С.М.Яцынович

« 23 » декабря 2025 г.

АКТ от «23» декабря 2025 г.
расчета расстояния по маршруту:

№ 457С Смолевичи – Дехань

(ГИС кадастра автомобильных дорог общего пользования Республики Беларусь)

РЕЗУЛЬТАТЫ РАСЧЕТА

№ п/п	Наименование остановочных пунктов	Разность, км	
		От начала	Между пунктами
Прямое направление			
1.	ж/д. о.п. Заречное	0,0	0,0
2.	Дом культуры	1,7	1,7
3.	Районная больница	3,4	1,7
4.	Завод ЖБИ	6,2	2,8
5.	Вокзал	7,1	0,9
6.	Заболотье	9,6	2,5
7.	СТ «Солнечное-08»	12,2	2,6
8.	СТ «Амкодор-1»	13,5	1,3
9.	Орешники	15,4	1,9
10.	Смольница	18,5	3,1
11.	СТ «Реченька»	23,5	5,0
12.	О/л «Зубрёнок-МАЗ»	24,7	1,2
13.	Поворот на Волму	25,9	1,2
14.	Волма	27,0	1,1
15.	Сокол	27,6	0,6
16.	Поворот на Березовую Гору	29,9	2,3
17.	Заямное	31,2	1,3
18.	Калита	32,6	1,4
19.	Кулешовка	34,4	1,8
20.	Петровичи-1	36,3	1,9
21.	Петровичи	37,1	0,8
22.	Заречье	38,0	0,9
23.	Задворье	40,8	2,8
24.	Луково	41,9	1,1
25.	Дехань	43,1	1,2

УТВЕРЖДАЮ
 Заместитель директора
 государственного предприятия
 «Миноблпассажиртранс»
 С.М.Яцынович
 « 23 » декабря 2025 г.

АКТ от «23» декабря 2025 г.
 расчета расстояния по маршруту:

№ 457С Смолевичи – Дехань

(ГИС кадастра автомобильных дорог общего пользования Республики Беларусь)

РЕЗУЛЬТАТЫ РАСЧЕТА

№ п/п	Наименование остановочных пунктов	Разность, км	
		От начала	Между пунктами
Обратное направление			
1.	Дехань	0,0	0,0
2.	Луково	1,2	1,2
3.	Задворье	2,3	1,1
4.	Заречье	5,0	2,7
5.	Петровичи	6,0	1,0
6.	Петровичи-1	6,8	0,8
7.	Кулешовка	8,5	1,7
8.	Калита	10,4	1,9
9.	Заямное	12,0	1,6
10.	СТ «Полет-2002»	13,5	1,5
11.	Сокол	15,2	1,7
12.	Волма	16,0	0,8
13.	Поворот на Волму	17,0	1,0
14.	О/л «Зубрёнок-МАЗ»	18,2	1,2
15.	СТ «Реченька»	19,4	1,2
16.	Смольница	24,4	5,0
17.	Орешники	27,5	3,1
18.	Заболотье	33,2	5,7
19.	Вокзал	35,7	2,5
20.	Завод ЖБИ	36,5	0,8
21.	Районная больница	39,4	2,9
22.	ж/д. о.п. Заречное	42,7	3,3

Общее расстояние: **85,8 км**

Разработал: Уваров А.В.



УТВЕРЖДАЮ

Заместитель-директора
государственного предприятия
«Миноблпассажиртранс»

С.М.Яцынович

« 23 » декабря 2025 г.

АКТ от «23» декабря 2025 г.
расчета расстояния по маршруту:

№ 457С Смолевичи – Дехань

(ГИС кадастра автомобильных дорог общего пользования Республики Беларусь)

РЕЗУЛЬТАТЫ РАСЧЕТА


№ п/п	Наименование остановочных пунктов	Разность, км	
		От начала	Между пунктами
Прямое направление			
1.	ж/д. о.п. Заречное	0,0	0,0
2.	Дом культуры	1,7	1,7
3.	Районная больница	3,4	1,7
4.	Завод ЖБИ	6,2	2,8
5.	Вокзал	7,1	0,9
6.	Заболотье	9,6	2,5
7.	СТ «Солнечное-08»	12,2	2,6
8.	СТ «Амкодор-1»	13,5	1,3
9.	Орешники	15,4	1,9
10.	Смольница	18,5	3,1
11.	СТ «Реченька»	23,5	5,0
12.	О/л «Зубрёнок-МАЗ»	24,7	1,2
13.	Поворот на Волму	25,9	1,2
14.	Волма	27,0	1,1
15.	Сокол	27,6	0,6
16.	Поворот на Березовую Гору	29,9	2,3
17.	Заямное	31,2	1,3
18.	Калита	32,6	1,4
19.	Кулешовка	34,4	1,8
20.	Петровичи-1	36,3	1,9
21.	Петровичи	37,1	0,8
22.	Заречье	38,0	0,9
23.	Задворье	40,8	2,8
24.	Луково	41,9	1,1
25.	Дехань	43,1	1,2

УТВЕРЖДАЮ

Заместитель директора
государственного предприятия
«Миноблпассажиртранс»

С.М.Яцынович

« 23 » декабря 2025 г.

АКТ от «23» декабря 2025 г.
расчета расстояния по маршруту:

№ 457С Смолевичи – Дехань

(ГИС кадастра автомобильных дорог общего пользования Республики Беларусь)

РЕЗУЛЬТАТЫ РАСЧЕТА

№ п/п	Наименование остановочных пунктов	Разность, км	
		От начала	Между пунктами
Обратное направление			
1.	Дехань	0,0	0,0
2.	Луково	1,2	1,2
3.	Задворье	2,3	1,1
4.	Заречье	5,0	2,7
5.	Петровичи	6,0	1,0
6.	Петровичи-1	6,8	0,8
7.	Кулешовка	8,5	1,7
8.	Калита	10,4	1,9
9.	Заямное	12,0	1,6
10.	СТ «Полет-2002»	13,5	1,5
11.	Сокол	15,2	1,7
12.	Волма	16,0	0,8
13.	Поворот на Волму	17,0	1,0
14.	О/л «Зубрёнок-МАЗ»	18,2	1,2
15.	СТ «Реченька»	19,4	1,2
16.	Смольница	24,4	5,0
17.	Орешники	27,5	3,1
18.	Заболотье	33,2	5,7
19.	Вокзал	35,7	2,5
20.	Завод ЖБИ	36,5	0,8
21.	Районная больница	39,4	2,9
22.	ж/д. о.п. Заречное	42,7	3,3

Общее расстояние: **85,8 км**

Разработал: Уваров А.В.

УТВЕРЖДАЮ

Заместитель директора
государственного предприятия
«Миноблпассажиртранс»

С.М.Яцынович

« 23 » декабря 2025 г.

АКТ от «23» декабря 2025 г.
расчета расстояния по маршруту:
№ 457С Смолевичи – Дехань

(ГИС кадастра автомобильных дорог общего пользования Республики Беларусь)

РЕЗУЛЬТАТЫ РАСЧЕТА

№ п/п	Наименование остановочных пунктов	Разность, км	
		От начала	Между пунктами
Прямое направление			
1.	ж/д. о.п. Заречное	0,0	0,0
2.	Дом культуры	1,7	1,7
3.	Районная больница	3,4	1,7
4.	Завод ЖБИ	6,2	2,8
5.	Вокзал	7,1	0,9
6.	Заболотье	9,6	2,5
7.	СТ «Солнечное-08»	12,2	2,6
8.	СТ «Амкодор-1»	13,5	1,3
9.	Орешники	15,4	1,9
10.	Смольница	18,5	3,1
11.	СТ «Реченька»	23,5	5,0
12.	О/л «Зубрёнок-МАЗ»	24,7	1,2
13.	Поворот на Волму	25,9	1,2
14.	Волма	27,0	1,1
15.	Сокол	27,6	0,6
16.	Поворот на Березовую Гору	29,9	2,3
17.	Заямное	31,2	1,3
18.	Калита	32,6	1,4
19.	Кулешовка	34,4	1,8
20.	Петровичи-1	36,3	1,9
21.	Петровичи	37,1	0,8
22.	Заречье	38,0	0,9
23.	Задворье	40,8	2,8
24.	Луково	41,9	1,1
25.	Дехань	43,1	1,2

УТВЕРЖДАЮ

Заместитель директора
государственного предприятия
«Миноблиаэсжиртранс»

С.М.Яцынович

« 23 » декабря 2025 г.

АКТ от «23» декабря 2025 г.
расчета расстояния по маршруту:

№ 457С Смолевичи – Дехань

(ГИС кадастра автомобильных дорог общего пользования Республики Беларусь)

РЕЗУЛЬТАТЫ РАСЧЕТА

№ п/п	Наименование остановочных пунктов	Разность, км	
		От начала	Между пунктами
Обратное направление			
1.	Дехань	0,0	0,0
2.	Луково	1,2	1,2
3.	Задворье	2,3	1,1
4.	Заречье	5,0	2,7
5.	Петровичи	6,0	1,0
6.	Петровичи-1	6,8	0,8
7.	Кулешовка	8,5	1,7
8.	Калита	10,4	1,9
9.	Заямное	12,0	1,6
10.	СТ «Полет-2002»	13,5	1,5
11.	Сокол	15,2	1,7
12.	Волма	16,0	0,8
13.	Поворот на Волму	17,0	1,0
14.	О/л «Зубрёнок-МАЗ»	18,2	1,2
15.	СТ «Реченька»	19,4	1,2
16.	Смольница	24,4	5,0
17.	Орешники	27,5	3,1
18.	Заболотье	33,2	5,7
19.	Вокзал	35,7	2,5
20.	Завод ЖБИ	36,5	0,8
21.	Районная больница	39,4	2,9
22.	ж/д. о.п. Заречное	42,7	3,3

Общее расстояние: **85,8 км**

Разработал: Уваров А.В.



УТВЕРЖДАЮ
 Заместитель директора
 государственного предприятия
 «Миноблпассажиртранс»
 С.М.Яцынович
 « 23 » декабря 2025 г.

АКТ от «22» декабря 2025 г.
 расчета расстояния по маршруту:
 № 225С Смолевичи – Мостище

(ГИС кадастра автомобильных дорог общего пользования Республики Беларусь)

РЕЗУЛЬТАТЫ РАСЧЕТА

№ п/п	Наименование остановочных пунктов	Разность, км	
		От начала	Между пунктами
Прямое направление			
1.	ж/д. о.п. Заречное	0,0	0,0
2.	Банк	1,8	1,8
3.	Школа №2	2,7	0,9
4.	Вокзал	4,3	1,6
5.	Заболотье	6,8	2,5
6.	Заболотье (сельисполком)	7,6	0,8
7.	Станок-Водица	10,7	3,1
8.	Старина-1	13,6	2,9
9.	Старина-2	14,5	0,9
10.	Мостище	16,6	2,1
Обратное направление			
11.	Мостище	0,0	0,0
12.	Старина-2	2,2	2,2
13.	Старина-1	3,1	0,9
14.	Станок-Водица	6,2	3,1
15.	Заболотье (сельисполком)	9,2	3,0
16.	Заболотье	9,9	0,7
17.	Вокзал	12,3	2,4
18.	Школа №2	13,9	1,6
19.	Банк	14,8	0,9
20.	ж/д. о.п. Заречное	16,7	1,9

Общее расстояние: **33,3 км**

Разработал: Уваров А.В.



УТВЕРЖДАЮ

Заместитель директора
государственного предприятия
«Миноблпассажи́ртранс»

С.М.Яцынович

« 23 » декабря 2025 г.

АКТ от «22» декабря 2025 г.
расчета расстояния по маршруту:
№ 225С Смолевичи – Мостище

(ГИС кадастра автомобильных дорог общего пользования Республики Беларусь)

РЕЗУЛЬТАТЫ РАСЧЕТА

№ п/п	Наименование остановочных пунктов	Разность, км	
		От начала	Между пунктами
Прямое направление			
1.	ж/д. о.п. Заречное	0,0	0,0
2.	Банк	1,8	1,8
3.	Школа №2	2,7	0,9
4.	Вокзал	4,3	1,6
5.	Заболотье	6,8	2,5
6.	Заболотье (сельисполком)	7,6	0,8
7.	Станок-Водица	10,7	3,1
8.	Старина-1	13,6	2,9
9.	Старина-2	14,5	0,9
10.	Мостище	16,6	2,1
Обратное направление			
11.	Мостище	0,0	0,0
12.	Старина-2	2,2	2,2
13.	Старина-1	3,1	0,9
14.	Станок-Водица	6,2	3,1
15.	Заболотье (сельисполком)	9,2	3,0
16.	Заболотье	9,9	0,7
17.	Вокзал	12,3	2,4
18.	Школа №2	13,9	1,6
19.	Банк	14,8	0,9
20.	ж/д. о.п. Заречное	16,7	1,9

Общее расстояние: **33,3 км**

Разработал: Уваров А.В.



УТВЕРЖДАЮ

Заместитель директора
государственного предприятия
«Миноблиссажиртранс»

С.М.Яцынович

« 23 » декабря 2025 г.

АКТ от «22» декабря 2025 г.

расчета расстояния по маршруту:

№ 225С Смолевичи – Мостище

(ГИС кадастра автомобильных дорог общего пользования Республики Беларусь)

РЕЗУЛЬТАТЫ РАСЧЕТА

№ п/п	Наименование остановочных пунктов	Разность, км	
		От начала	Между пунктами
Прямое направление			
1.	ж/д. о.п. Заречное	0,0	0,0
2.	Банк	1,8	1,8
3.	Школа №2	2,7	0,9
4.	Вокзал	4,3	1,6
5.	Заболотье	6,8	2,5
6.	Заболотье (сельисполком)	7,6	0,8
7.	Станок-Водица	10,7	3,1
8.	Старина-1	13,6	2,9
9.	Старина-2	14,5	0,9
10.	Мостище	16,6	2,1
Обратное направление			
11.	Мостище	0,0	0,0
12.	Старина-2	2,2	2,2
13.	Старина-1	3,1	0,9
14.	Станок-Водица	6,2	3,1
15.	Заболотье (сельисполком)	9,2	3,0
16.	Заболотье	9,9	0,7
17.	Вокзал	12,3	2,4
18.	Школа №2	13,9	1,6
19.	Банк	14,8	0,9
20.	ж/д. о.п. Заречное	16,7	1,9

Общее расстояние: **33,3 км**

Разработал: Уваров А.В.



УТВЕРЖДАЮ
 Заместитель директора
 государственного предприятия
 «Миноблпассажитранс»
 С.М.Яцынович
 « 23 » декабря 2025 г.

АКТ от «22» декабря 2025 г.

расчета расстояния по маршруту:

№ 224С Смолевичи – Потичёво (ч/з Заболотье)

(ГИС кадастра автомобильных дорог общего пользования Республики Беларусь)

РЕЗУЛЬТАТЫ РАСЧЕТА

№ п/п	Наименование остановочных пунктов	Разность, км	
		От начала	Между пунктами
Прямое направление			
1.	ж/д. о.п. Заречное	0,0	0,0
2.	Банк	1,8	1,8
3.	Школа №2	2,7	0,9
4.	Районная больница	5,4	2,7
5.	Апуток	6,4	1,0
6.	Черница	8,6	2,2
7.	Искра	10,1	1,5
8.	Заказинец	14,0	3,9
9.	Алесино	17,4	3,4
10.	Студенка-1	19,7	2,3
11.	Студенка-2	20,8	1,1
12.	Шипяны	22,9	2,1
13.	Туры	25,6	2,7
14.	Курганье (сельисполком)	27,6	2,0
15.	Курганье-1	28,4	0,8
16.	Кленник-Низ-1	29,2	0,8
17.	Кленник-Низ-2	30,0	0,8
18.	Кленник	32,2	2,2
19.	Асташонки	33,7	1,5
20.	Потичёво	35,9	2,2

УТВЕРЖДАЮ
 Заместитель директора
 государственного предприятия
 «Миноблпассажитранс»
 С.М.Яцынович
 « 23 » декабря 2025 г.



АКТ от «22» декабря 2025 г.

расчета расстояния по маршруту:

№ 224С Смолевичи – Потичёво (ч/з Заболотье)

(ГИС кадастра автомобильных дорог общего пользования Республики Беларусь)

РЕЗУЛЬТАТЫ РАСЧЕТА

№ п/п	Наименование остановочных пунктов	Разность, км	
		От начала	Между пунктами
Обратное направление			
1.	Потичёво	0,0	0,0
2.	Асташонки	2,3	2,3
3.	Кленник	3,9	1,6
4.	Заболотье	7,2	3,3
5.	Кленник-Низ-2	12,4	5,2
6.	Кленник-Низ-1	13,2	0,8
7.	Курганье-1	14,3	1,1
8.	Курганье (сельисполком)	15,1	0,8
9.	Туры	17,0	1,9
10.	Шипяны	19,9	2,9
11.	Студенка-2	21,8	1,9
12.	Алесино	25,1	3,3
13.	Заказинец	28,5	3,4
14.	Искра	32,4	3,9
15.	Черница	34,0	1,6
16.	Районная больница	36,7	2,7
17.	Школа №2	39,3	2,6
18.	Банк	40,2	0,9
19.	ж/д. о.п. Заречное	42,1	1,9

Общее расстояние: **78,0 км**

Разработал: Уваров А.В.



УТВЕРЖДАЮ
 Заместитель директора
 государственного предприятия
 «Миноблпассажиртранс»
 С.М.Яцынович
 « 23 » декабря 2025 г.

АКТ от «22» декабря 2025 г.

расчета расстояния по маршруту:


№ 224С Смолевичи – Потичёво (ч/з Заболотье)

(ГИС кадастра автомобильных дорог общего пользования Республики Беларусь)

РЕЗУЛЬТАТЫ РАСЧЕТА

№ п/п	Наименование остановочных пунктов	Разность, км	
		От начала	Между пунктами
Прямое направление			
1.	ж/д. о.п. Заречное	0,0	0,0
2.	Банк	1,8	1,8
3.	Школа №2	2,7	0,9
4.	Районная больница	5,4	2,7
5.	Апуток	6,4	1,0
6.	Черница	8,6	2,2
7.	Искра	10,1	1,5
8.	Заказинец	14,0	3,9
9.	Алесино	17,4	3,4
10.	Студенка-1	19,7	2,3
11.	Студенка-2	20,8	1,1
12.	Шипяны	22,9	2,1
13.	Туры	25,6	2,7
14.	Курганье (сельисполком)	27,6	2,0
15.	Курганье-1	28,4	0,8
16.	Кленник-Низ-1	29,2	0,8
17.	Кленник-Низ-2	30,0	0,8
18.	Кленник	32,2	2,2
19.	Асташонки	33,7	1,5
20.	Потичёво	35,9	2,2

УТВЕРЖДАЮ
 Заместитель директора
 государственного предприятия
 «Миноблпассажиртранс»
 С.М. Яцынович
 « 23 » декабря 2025 г.



АКТ от «22» декабря 2025 г.
 расчета расстояния по маршруту:

№ 224С Смолевичи – Потичёво (ч/з Заболотье)

(ГИС кадастра автомобильных дорог общего пользования Республики Беларусь)

РЕЗУЛЬТАТЫ РАСЧЕТА

№ п/п	Наименование остановочных пунктов	Разность, км	
		От начала	Между пунктами
Обратное направление			
1.	Потичёво	0,0	0,0
2.	Асташонки	2,3	2,3
3.	Кленник	3,9	1,6
4.	Заболотье	7,2	3,3
5.	Кленник-Низ-2	12,4	5,2
6.	Кленник-Низ-1	13,2	0,8
7.	Курганье-1	14,3	1,1
8.	Курганье (сельисполком)	15,1	0,8
9.	Туры	17,0	1,9
10.	Шипяны	19,9	2,9
11.	Студенка-2	21,8	1,9
12.	Алесино	25,1	3,3
13.	Заказинец	28,5	3,4
14.	Искра	32,4	3,9
15.	Черница	34,0	1,6
16.	Районная больница	36,7	2,7
17.	Школа №2	39,3	2,6
18.	Банк	40,2	0,9
19.	ж/д. о.п. Заречное	42,1	1,9

Общее расстояние: **78,0 км**

Разработал: Уваров А.В.



УТВЕРЖДАЮ
 Заместитель директора
 государственного предприятия
 «Миноблпассажиртранс»
 С.М.Яцынович
 « 23 » декабря 2025 г.

АКТ от «22» декабря 2025 г.
 расчета расстояния по маршруту:


№ 224С Смолевичи – Потичёво (ч/з Заболотье)

(ГИС кадастра автомобильных дорог общего пользования Республики Беларусь)

РЕЗУЛЬТАТЫ РАСЧЕТА

№ п/п	Наименование остановочных пунктов	Разность, км	
		От начала	Между пунктами
Прямое направление			
1.	ж/д. о.п. Заречное	0,0	0,0
2.	Банк	1,8	1,8
3.	Школа №2	2,7	0,9
4.	Районная больница	5,4	2,7
5.	Апуток	6,4	1,0
6.	Черница	8,6	2,2
7.	Искра	10,1	1,5
8.	Заказинец	14,0	3,9
9.	Алесино	17,4	3,4
10.	Студенка-1	19,7	2,3
11.	Студенка-2	20,8	1,1
12.	Шипяны	22,9	2,1
13.	Туры	25,6	2,7
14.	Курганье (сельисполком)	27,6	2,0
15.	Курганье-1	28,4	0,8
16.	Кленник-Низ-1	29,2	0,8
17.	Кленник-Низ-2	30,0	0,8
18.	Кленник	32,2	2,2
19.	Асташонки	33,7	1,5
20.	Потичёво	35,9	2,2

УТВЕРЖДАЮ
 Заместитель директора
 государственного предприятия
 «Миноблпаэсажиртранс»
 С.М.Яцынович
 « 23 » декабря 2025 г.



АКТ от «22» декабря 2025 г.
 расчета расстояния по маршруту:
 № 224С Смолевичи – Потичёво (ч/з Заболотье)
 (ГИС кадастра автомобильных дорог общего пользования Республики Беларусь)

РЕЗУЛЬТАТЫ РАСЧЕТА

№ п/п	Наименование остановочных пунктов	Разность, км	
		От начала	Между пунктами
Обратное направление			
1.	Потичёво	0,0	0,0
2.	Асташонки	2,3	2,3
3.	Кленник	3,9	1,6
4.	Заболотье	7,2	3,3
5.	Кленник-Низ-2	12,4	5,2
6.	Кленник-Низ-1	13,2	0,8
7.	Курганье-1	14,3	1,1
8.	Курганье (сельисполком)	15,1	0,8
9.	Туры	17,0	1,9
10.	Шипяны	19,9	2,9
11.	Студенка-2	21,8	1,9
12.	Алесино	25,1	3,3
13.	Заказинец	28,5	3,4
14.	Искра	32,4	3,9
15.	Черница	34,0	1,6
16.	Районная больница	36,7	2,7
17.	Школа №2	39,3	2,6
18.	Банк	40,2	0,9
19.	ж/д. о.п. Заречное	42,1	1,9

Общее расстояние: **78,0 км**

Разработал: Уваров А.В.

УТВЕРЖДАЮ
 Заместитель директора
 государственного предприятия
 «Миноблпассажиртране»
 С.М.Яцынович
 « 23 » декабря 2025 г.

АКТ от «22» декабря 2025 г.

расчета расстояния по маршруту:

№ 223С Смолевичи – Потичёво (ч/з Дуброву)

(ГИС кадастра автомобильных дорог общего пользования Республики Беларусь)

РЕЗУЛЬТАТЫ РАСЧЕТА

№ п/п	Наименование остановочных пунктов	Разность, км	
		От начала	Между пунктами
Прямое направление			
1.	ж/д. о.п. Заречное	0,0	0,0
2.	Банк	1,8	1,8
3.	Школа №2	2,7	0,9
4.	Районная больница	5,4	2,7
5.	Апуток	6,4	1,0
6.	Черница	8,6	2,2
7.	Искра	10,1	1,5
8.	Заказинец	14,0	3,9
9.	Дуброва	16,3	2,3
10.	Алесино	19,6	3,3
11.	Студенка-1	21,9	2,3
12.	Студенка-2	23,0	1,1
13.	Шипяны	25,1	2,1
14.	Туры	27,8	2,7
15.	Курганье (сельисполком)	29,8	2,0
16.	Курганье-1	30,6	0,8
17.	Кленник-Низ-1	31,4	0,8
18.	Кленник-Низ-2	32,2	0,8
19.	Кленник	34,4	2,2
20.	Асташонки	35,9	1,5
21.	Потичёво	38,1	2,2

УТВЕРЖДАЮ
 Заместитель директора
 государственного предприятия
 «Миноблпассажиртранс»
 С.М.Яцынович
 « 23 » декабря 2025 г.

АКТ от «22» декабря 2025 г.
 расчета расстояния по маршруту:
 № 223С Смолевичи – Потичёво (ч/з Дуброву)
 (ГИС кадастра автомобильных дорог общего пользования Республики Беларусь)

РЕЗУЛЬТАТЫ РАСЧЕТА

№ п/п	Наименование остановочных пунктов	Разность, км	
		От начала	Между пунктами
Обратное направление			
1.	Потичёво	0,0	0,0
2.	Асташонки	2,3	2,3
3.	Кленник	3,9	1,6
4.	Заболотье	7,2	3,3
5.	Кленник-Низ-2	12,4	5,2
6.	Кленник-Низ-1	13,2	0,8
7.	Курганье-1	14,3	1,1
8.	Курганье (сельисполком)	15,1	0,8
9.	Туры	17,0	1,9
10.	Шипяны	19,9	2,9
11.	Студенка-2	21,8	1,9
12.	Алесино	25,1	3,3
13.	Дуброва	28,4	3,3
14.	Заказинец	30,8	2,4
15.	Искра	34,7	3,9
16.	Черница	36,3	1,6
17.	Районная больница	39,0	2,7
18.	Школа №2	41,6	2,6
19.	Банк	42,5	0,9
20.	ж/д. о.п. Заречное	44,4	1,9

Общее расстояние: **82,5 км**

Разработал: Уваров А.В.



УТВЕРЖДАЮ
 Заместитель директора
 государственного предприятия
 «Минобипассажиртранс»
 С.М.Яцынович
 « 23 » декабря 2025 г.

АКТ от «22» декабря 2025 г.

расчета расстояния по маршруту:

№ 223С Смолевичи – Потичёво (ч/з Дуброву)

(ГИС кадастра автомобильных дорог общего пользования Республики Беларусь)

РЕЗУЛЬТАТЫ РАСЧЕТА

№ п/п	Наименование остановочных пунктов	Разность, км	
		От начала	Между пунктами
Прямое направление			
1.	ж/д. о.п. Заречное	0,0	0,0
2.	Банк	1,8	1,8
3.	Школа №2	2,7	0,9
4.	Районная больница	5,4	2,7
5.	Апуток	6,4	1,0
6.	Черница	8,6	2,2
7.	Искра	10,1	1,5
8.	Заказинец	14,0	3,9
9.	Дуброва	16,3	2,3
10.	Алесино	19,6	3,3
11.	Студенка-1	21,9	2,3
12.	Студенка-2	23,0	1,1
13.	Шипяны	25,1	2,1
14.	Туры	27,8	2,7
15.	Курганье (сельисполком)	29,8	2,0
16.	Курганье-1	30,6	0,8
17.	Кленник-Низ-1	31,4	0,8
18.	Кленник-Низ-2	32,2	0,8
19.	Кленник	34,4	2,2
20.	Асташонки	35,9	1,5
21.	Потичёво	38,1	2,2

УТВЕРЖДАЮ
 Заместитель директора
 государственного предприятия
 «Миноблпассажи́ртранс»
 С.М.Яцынович
 « 23 » декабря 2025 г.

АКТ от «22» декабря 2025 г.
 расчета расстояния по маршруту:

№ 223С Смолевичи – Потичёво (ч/з Дуброву)

(ГИС кадастра автомобильных дорог общего пользования Республики Беларусь)

РЕЗУЛЬТАТЫ РАСЧЕТА

№ п/п	Наименование остановочных пунктов	Разность, км	
		От начала	Между пунктами
Обратное направление			
1.	Потичёво	0,0	0,0
2.	Асташонки	2,3	2,3
3.	Кленник	3,9	1,6
4.	Заболотье	7,2	3,3
5.	Кленник-Низ-2	12,4	5,2
6.	Кленник-Низ-1	13,2	0,8
7.	Курганье-1	14,3	1,1
8.	Курганье (сельисполком)	15,1	0,8
9.	Туры	17,0	1,9
10.	Шипяны	19,9	2,9
11.	Студенка-2	21,8	1,9
12.	Алесино	25,1	3,3
13.	Дуброва	28,4	3,3
14.	Заказинец	30,8	2,4
15.	Искра	34,7	3,9
16.	Черница	36,3	1,6
17.	Районная больница	39,0	2,7
18.	Школа №2	41,6	2,6
19.	Банк	42,5	0,9
20.	ж/д. о.п. Заречное	44,4	1,9

Общее расстояние: **82,5 км**

Разработал: Уваров А.В.



УТВЕРЖДАЮ
 Заместитель директора
 государственного предприятия
 «Миноблмассажи́ртранс»
 С.М.Яцынович
 « 23 » декабря 2025 г.

АКТ от «22» декабря 2025 г.
 расчета расстояния по маршруту:
 № 223С Смолевичи – Потичёво (ч/з Дуброву)
 (ГИС кадастра автомобильных дорог общего пользования Республики Беларусь)

РЕЗУЛЬТАТЫ РАСЧЕТА

№ п/п	Наименование остановочных пунктов	Разность, км	
		От начала	Между пунктами
Прямое направление			
1.	ж/д. о.п. Заречное	0,0	0,0
2.	Банк	1,8	1,8
3.	Школа №2	2,7	0,9
4.	Районная больница	5,4	2,7
5.	Апуток	6,4	1,0
6.	Черница	8,6	2,2
7.	Искра	10,1	1,5
8.	Заказинец	14,0	3,9
9.	Дуброва	16,3	2,3
10.	Алесино	19,6	3,3
11.	Студенка-1	21,9	2,3
12.	Студенка-2	23,0	1,1
13.	Шипяны	25,1	2,1
14.	Туры	27,8	2,7
15.	Курганье (сельисполком)	29,8	2,0
16.	Курганье-1	30,6	0,8
17.	Кленник-Низ-1	31,4	0,8
18.	Кленник-Низ-2	32,2	0,8
19.	Кленник	34,4	2,2
20.	Асташонки	35,9	1,5
21.	Потичёво	38,1	2,2

УТВЕРЖДАЮ
 Заместитель директора
 государственного предприятия
 «Минобпассажитранс»
 С.М.Яцынович
 « 23 » декабря 2025 г.

АКТ от «22» декабря 2025 г.

расчета расстояния по маршруту:

№ 223С Смолевичи – Потичёво (ч/з Дуброву)

(ГИС кадастра автомобильных дорог общего пользования Республики Беларусь)

РЕЗУЛЬТАТЫ РАСЧЕТА

№ п/п	Наименование остановочных пунктов	Разность, км	
		От начала	Между пунктами
Обратное направление			
1.	Потичёво	0,0	0,0
2.	Асташонки	2,3	2,3
3.	Кленник	3,9	1,6
4.	Заболотье	7,2	3,3
5.	Кленник-Низ-2	12,4	5,2
6.	Кленник-Низ-1	13,2	0,8
7.	Курганье-1	14,3	1,1
8.	Курганье (сельисполком)	15,1	0,8
9.	Туры	17,0	1,9
10.	Шипяны	19,9	2,9
11.	Студенка-2	21,8	1,9
12.	Алесино	25,1	3,3
13.	Дуброва	28,4	3,3
14.	Заказинец	30,8	2,4
15.	Искра	34,7	3,9
16.	Черница	36,3	1,6
17.	Районная больница	39,0	2,7
18.	Школа №2	41,6	2,6
19.	Банк	42,5	0,9
20.	ж/д. о.п. Заречное	44,4	1,9

Общее расстояние: **82,5 км**

Разработал: Уваров А.В.

